

**ଓଡ଼ିଶା ସରକାର**  
**ରାଜସ୍ୱ ଓ ବିପର୍ଯ୍ୟୟ ପରିଚାଳନା ବିଭାଗ**

\*\*\*\*

No RDM-LAA-JSP-0017-2023- **44000** /R&DM, Dated **15 DEC 2023**

**ସାମାଜିକ ପ୍ରଭାବ ନିର୍ଦ୍ଧାରଣ ନିମନ୍ତେ ଅଧିସୂଚନା**

ରାଜ୍ୟ ସରକାର, ପ୍ରଭାବିତ କ୍ଷେତ୍ର ଜିଲ୍ଲାପାଳ, ଜଗତସିଂହପୁରଙ୍କ ଅନୁରୋଧକ୍ରମେ ନିମ୍ନଲିଖିତ ଭୂମି ଅଧିଗ୍ରହଣ କରିବାକୁ ଚାହୁଁଛନ୍ତି ଏବଂ ସେଥି ନିମନ୍ତେ ସର୍ବସାଧାରଣ ଉଦ୍ଦେଶ୍ୟରେ ପ୍ରଭାବିତ ଅଞ୍ଚଳରେ ସାମାଜିକ ପ୍ରଭାବ ନିର୍ଦ୍ଧାରଣ ( Social Impact Assessment) ସର୍ବେକ୍ଷଣ କରିବାକୁ ଚାହୁଁଛନ୍ତି । ଭୂମି ଅର୍ଜନ, ପୁନର୍ବାସ ଓ ଅଇଆନରେ ଉଚିତ ମୂଲ୍ୟ ଏବଂ ସ୍ୱଚ୍ଛତା ଅଧିକାର ଆଇନ -୨୦୧୩ ର ଧାରା ୪ ଅନୁଯାୟୀ ଉକ୍ତ ସର୍ବେକ୍ଷଣ କରାଯିବ ।

୧. ପ୍ରକଳ୍ପ ବିକାଶକାରୀ କ୍ଷ ନାମ :- ଓଡ଼ିଶା ଶିଳ୍ପ ଭିଡିଭୁମି ଉନ୍ନୟନ ନିଗମ, ଭୁବନେଶ୍ୱର ।

୨. ପ୍ରସ୍ତାବିତ ଭୂମି ଅଧିଗ୍ରହଣ ର ଉଦ୍ଦେଶ୍ୟ- ଲ୍ୟାଣ୍ଡ ବ୍ୟାଙ୍କ ସ୍କିମ୍ ରେ ଶିଳ୍ପ ପ୍ରତିଷ୍ଠା ଏବଂ ଆନୁସଙ୍ଗିକ ସୁବିଧା ନିମନ୍ତେ ।

୩. SIA ସର୍ବେକ୍ଷଣ ଅନୁଷ୍ଠାନ : ARKITECHNO Consultants(India) Pvt. Ltd. N-3/91, I.R.C. Village, Nayapalli, Bhubaneswar-751015, Odisha under Nabakrushna Choudhury Centre for Development Studies , Bhubaneswar .

୪. SIA study କରୁଥିବା ଅନୁଷ୍ଠାନର ଯୋଗାଯୋଗ ସୂଚନା :- Nabakrushna Choudhury Centre for Development Studies , Bhubaneswar ,Phone No. 0674- 2300471, 2301094

୫. ପ୍ରକଳ୍ପ ପାଇଁ ଜଗତସିଂହପୁର ଜିଲ୍ଲା ରେ ପ୍ରସ୍ତାବିତ ଭୂମି ଅଧିଗ୍ରହଣର ବିବରଣୀ/ ତଥ୍ୟସିଲ

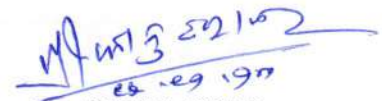
କ୍ରମିକ ନଂ	ଜିଲ୍ଲା	ତହସିଲ	ଗ୍ରାମ	ବେସରକାରୀ ଜମି(ଏକର)
୧	ଜଗତସିଂହପୁର	ଏରସମା	ଗଡକୁଜଙ୍ଗ	୨୧୨.୭୦୧୩
			ସର୍ବମୋଟ	୨୧୨.୭୦୧୩

- ଏଥି ସହିତ ଭୂମି ଅଧିସୂଚନା ସଂଲଗ୍ନ କରାଯାଇଛି ।
- a. ପ୍ରସ୍ତାବିତ ପ୍ରକଳ୍ପ ର ସଂକ୍ଷିପ୍ତ ବିବରଣୀ :- ଜଗତସିଂହପୁର ଜିଲ୍ଲା ଏରସମା ତହସିଲ ଅନ୍ତର୍ଗତ ୧ ଗୋଟି ମୌଜା(ଗଡକୁଜଙ୍ଗ) ରେ ଏ. ୨୧୨.୭୦୧୩ ପରିସୀମାରେ ଲ୍ୟାଣ୍ଡ ବ୍ୟାଙ୍କ ସ୍କିମ୍ ରେ ଶିଳ୍ପ ପ୍ରତିଷ୍ଠା ଏବଂ ଆନୁସଙ୍ଗିକ ସୁବିଧା ନିମନ୍ତେ IDCO, Bhubaneswar ଦ୍ୱାରା ଭୂମି ଅଧିଗ୍ରହଣ ଆବଶ୍ୟକ ହେଉଅଛି ।
- b. SIA ସର୍ବେକ୍ଷଣରେ ଅନ୍ତର୍ଭୁକ୍ତ ପ୍ରକଳ୍ପ ଅଞ୍ଚଳ ଏବଂ ପ୍ରକଳ୍ପ ପ୍ରଭାବିତ ଅଞ୍ଚଳ :- ଜଗତସିଂହପୁର ଜିଲ୍ଲା ରେ ଉପରୋକ୍ତ ୧ ଗୋଟି ମୌଜା ରେ ଏକର ୨୧୨.୭୦୧୩

ଘରୋଇ ଜମି ଅକ୍ତୃତ୍ତ । ପ୍ରକଳ୍ପ ପ୍ରଭାବିତ ଜମିର ବିସ୍ତୃତ ତାଲିକା/ତଫସିଲ SIA ସର୍ବେକ୍ଷଣ ଅନ୍ତେ ମିଳି ପାରିବ ।


- c. **ଗ୍ରାମସଭା / ଭୂମି ମାଲିକଙ୍କ ସହମତି ଆବଶ୍ୟକ କି ?** ଯଦି ଏହି ଅଧିଗ୍ରହଣ ଘରୋଇ କମ୍ପାନୀଙ୍କ ପାଇଁ ହେଉଥାଏ ତେବେ ୮୦ ପ୍ରତିଶତ ପ୍ରଭାବିତ ପରିବାରଙ୍କ ପୂର୍ବସମ୍ମତି ଆବଶ୍ୟକ ପଡ଼ିବ ଏବଂ ଯଦି ସରକାରୀ ବେସରକାରୀ ଭାଗିଦାରୀ ପ୍ରକଳ୍ପ ନିମନ୍ତେ ଏହି ଅଧିଗ୍ରହଣ ହେଉଥାଏ ତେବେ ୭୦ ପ୍ରତିଶତ ପ୍ରଭାବିତ ପରିବାରଙ୍କ ପୂର୍ବସମ୍ମତି ଆବଶ୍ୟକ ପଡ଼ିବ ।
- d. **SIA ସର୍ବେକ୍ଷଣର ପ୍ରାଥମିକ ଉଦ୍ଦେଶ୍ୟ ଏବଂ ମୁଖ୍ୟ କାର୍ଯ୍ୟାବଳୀ :-** ସର୍ବସାଧାରଣ ଉଦ୍ଦେଶ୍ୟ ନିର୍ଦ୍ଧାରଣ ପ୍ରଭାବିତ ଅଞ୍ଚଳରେ ଥିବା ସମସ୍ତ ଗ୍ରାମବାସୀଙ୍କ ପରାମର୍ଶ କ୍ରମେ SIA ସର୍ବେକ୍ଷଣ କରାଯିବ । SIA ସର୍ବେକ୍ଷଣ କ୍ଷେତ୍ର ପରିବର୍ତ୍ତନ, ପ୍ରଭାବିତ ବ୍ୟକ୍ତିଙ୍କ ସାମୁହିକ ଆଲୋଚନା ଏବଂ ପ୍ରଭାବିତ ବ୍ୟକ୍ତିଙ୍କ ମତାମତ ଛୁଟାନ୍ତ ରିପୋର୍ଟ ରେ ସ୍ଥାନିତ ହେବ । ପ୍ରଭାବିତ ଅଞ୍ଚଳରେ ଜନଶୁଣାଣି ପ୍ରକ୍ରିୟା ନିମନ୍ତେ ଓଡ଼ିଶା ନ୍ୟାୟୋଚିତ କ୍ଷତିପୂରଣ ଅଧିକାର ଏବଂ ଭୁଅର୍ଜନ, ପୁନର୍ବାସ ଓ ଅଇଥାନ କ୍ଷେତ୍ରରେ ସ୍ୱଚ୍ଛତା ନିୟମାବଳୀ ୨୦୧୭ ର ନିୟମ-୧୪ ଦ୍ରଷ୍ଟବ୍ୟ ।
- e. SIA ସର୍ବେକ୍ଷଣ ଆରମ୍ଭ ଏବଂ ସମାପନ ରିପୋର୍ଟ ପ୍ରଦାନ ଏବଂ ତାହାର ପ୍ରକାଶନ ସରକାରୀ ବିଜ୍ଞପ୍ତି ପ୍ରକାଶିତ ଦିବସଠାରୁ ୯୦ ଦିନ ମଧ୍ୟରେ SIA ସର୍ବେକ୍ଷଣ ସମାପନ କରାଯିବ । SIA ସର୍ବେକ୍ଷଣ ରିପୋର୍ଟ ସମ୍ପୂର୍ଣ୍ଣ ପ୍ରଭାବିତ ପଞ୍ଚାୟତ /ଗ୍ରାମ/ଖାର୍ଡ ସ୍ତରରେ ସ୍ଥାନୀୟ ଭାଷାରେ ପ୍ରକାଶନ କରାହେବ । ତତସହିତ ଜିଲ୍ଲାପାଳ, ଉପଜିଲ୍ଲାପାଳ ଏବଂ ବ୍ଲକ ମହକୁମାରେ ପ୍ରକାଶନ କରାଯିବ ଏବଂ ସର୍ବସାଧାରଣଙ୍କ ଗୋଚରାର୍ଥେ ସରକାରଙ୍କ ୱେବ ସାଇଟ ରେ ସୂଚିତ ହେବ ।

ରାଜ୍ୟପାଳଙ୍କ ଆଦେଶାନୁସାରେ

  
ଶ୍ରୀକାନ୍ତ ଚରାଇ  
ସ୍ୱତନ୍ତ୍ର ଶାସନ ସଚିବ

Memo No. **44001** /Rev & DM, Dated **15 DEC 2023**  
Copy along with the land schedule forwarded to the Director, Printing Stationery and Publication, Odisha, Cuttack for information and necessary action. He is requested to publish the Notification in the next issue of the Odisha Gazette as this is a statutory one.

SRO Number may be allotted to this publication.

  
15.12.2023

Under Secretary to Government

Memo No. 44002 /Rev & DM, Dated 15 DEC 2023

Copy forwarded to Industries Department/ CGM(Land), IDCO, Bhubaneswar for information and necessary action.

B. Sathya  
15.12.2023

Under Secretary to Government

Memo No. 44003 /Rev & DM, Dated 15 DEC 2023

Copy forwarded to RDC(CD), Cuttack /Collector, Jagatsinghpur / Land Acquisition Officer ,MIP, Jagatsinghpur for information and necessary action.

B. Sathya  
15.12.2023

Under Secretary to Government

Memo No. 44004 /Rev & DM, Dated 15 DEC 2023

Copy forwarded to the State Co-ordinator ,Nabakrushna Choudhury Centre for Development Studies ,Bhubaneswar for information and necessary action.( email : [ncdsbbsr1987@gmail.com](mailto:ncdsbbsr1987@gmail.com)).

B. Sathya  
15.12.2023

Under Secretary to Government

Memo No. 44005 /Rev & DM, Dated 15 DEC 2023

Copy forwarded to the E-Governance Branch with a request to upload the Notification in the website.

B. Sathya  
15.12.2023

Under Secretary to Government









Spl. Land Acquisition Officer  
Major Industrial Project  
Jorhat

Sl No	Block	Plot No	Area (sq ft)	Area (sq m)	Category	Description
999	Block A	Plot 100	0.9000	0.9000	Land	...
997	Block A	Plot 99	0.9000	0.9000	Land	...
996	Block A	Plot 98	0.9000	0.9000	Land	...
995	Block A	Plot 97	0.9000	0.9000	Land	...
994	Block A	Plot 96	0.9000	0.9000	Land	...
993	Block A	Plot 95	0.9000	0.9000	Land	...
992	Block A	Plot 94	0.9000	0.9000	Land	...
991	Block A	Plot 93	0.9000	0.9000	Land	...
990	Block A	Plot 92	0.9000	0.9000	Land	...
989	Block A	Plot 91	0.9000	0.9000	Land	...
988	Block A	Plot 90	0.9000	0.9000	Land	...
987	Block A	Plot 89	0.9000	0.9000	Land	...
986	Block A	Plot 88	0.9000	0.9000	Land	...
985	Block A	Plot 87	0.9000	0.9000	Land	...
984	Block A	Plot 86	0.9000	0.9000	Land	...
983	Block A	Plot 85	0.9000	0.9000	Land	...
982	Block A	Plot 84	0.9000	0.9000	Land	...
981	Block A	Plot 83	0.9000	0.9000	Land	...
980	Block A	Plot 82	0.9000	0.9000	Land	...
979	Block A	Plot 81	0.9000	0.9000	Land	...
978	Block A	Plot 80	0.9000	0.9000	Land	...
977	Block A	Plot 79	0.9000	0.9000	Land	...
976	Block A	Plot 78	0.9000	0.9000	Land	...
975	Block A	Plot 77	0.9000	0.9000	Land	...
974	Block A	Plot 76	0.9000	0.9000	Land	...
973	Block A	Plot 75	0.9000	0.9000	Land	...
972	Block A	Plot 74	0.9000	0.9000	Land	...
971	Block A	Plot 73	0.9000	0.9000	Land	...
970	Block A	Plot 72	0.9000	0.9000	Land	...
969	Block A	Plot 71	0.9000	0.9000	Land	...
968	Block A	Plot 70	0.9000	0.9000	Land	...
967	Block A	Plot 69	0.9000	0.9000	Land	...
966	Block A	Plot 68	0.9000	0.9000	Land	...
965	Block A	Plot 67	0.9000	0.9000	Land	...
964	Block A	Plot 66	0.9000	0.9000	Land	...
963	Block A	Plot 65	0.9000	0.9000	Land	...
962	Block A	Plot 64	0.9000	0.9000	Land	...
961	Block A	Plot 63	0.9000	0.9000	Land	...
960	Block A	Plot 62	0.9000	0.9000	Land	...
959	Block A	Plot 61	0.9000	0.9000	Land	...
958	Block A	Plot 60	0.9000	0.9000	Land	...
957	Block A	Plot 59	0.9000	0.9000	Land	...
956	Block A	Plot 58	0.9000	0.9000	Land	...
955	Block A	Plot 57	0.9000	0.9000	Land	...
954	Block A	Plot 56	0.9000	0.9000	Land	...
953	Block A	Plot 55	0.9000	0.9000	Land	...
952	Block A	Plot 54	0.9000	0.9000	Land	...
951	Block A	Plot 53	0.9000	0.9000	Land	...
950	Block A	Plot 52	0.9000	0.9000	Land	...
949	Block A	Plot 51	0.9000	0.9000	Land	...
948	Block A	Plot 50	0.9000	0.9000	Land	...
947	Block A	Plot 49	0.9000	0.9000	Land	...
946	Block A	Plot 48	0.9000	0.9000	Land	...
945	Block A	Plot 47	0.9000	0.9000	Land	...
944	Block A	Plot 46	0.9000	0.9000	Land	...
943	Block A	Plot 45	0.9000	0.9000	Land	...
942	Block A	Plot 44	0.9000	0.9000	Land	...
941	Block A	Plot 43	0.9000	0.9000	Land	...
940	Block A	Plot 42	0.9000	0.9000	Land	...
939	Block A	Plot 41	0.9000	0.9000	Land	...
938	Block A	Plot 40	0.9000	0.9000	Land	...
937	Block A	Plot 39	0.9000	0.9000	Land	...
936	Block A	Plot 38	0.9000	0.9000	Land	...
935	Block A	Plot 37	0.9000	0.9000	Land	...
934	Block A	Plot 36	0.9000	0.9000	Land	...
933	Block A	Plot 35	0.9000	0.9000	Land	...
932	Block A	Plot 34	0.9000	0.9000	Land	...
931	Block A	Plot 33	0.9000	0.9000	Land	...
930	Block A	Plot 32	0.9000	0.9000	Land	...
929	Block A	Plot 31	0.9000	0.9000	Land	...
928	Block A	Plot 30	0.9000	0.9000	Land	...
927	Block A	Plot 29	0.9000	0.9000	Land	...
926	Block A	Plot 28	0.9000	0.9000	Land	...
925	Block A	Plot 27	0.9000	0.9000	Land	...
924	Block A	Plot 26	0.9000	0.9000	Land	...
923	Block A	Plot 25	0.9000	0.9000	Land	...
922	Block A	Plot 24	0.9000	0.9000	Land	...
921	Block A	Plot 23	0.9000	0.9000	Land	...
920	Block A	Plot 22	0.9000	0.9000	Land	...
919	Block A	Plot 21	0.9000	0.9000	Land	...
918	Block A	Plot 20	0.9000	0.9000	Land	...
917	Block A	Plot 19	0.9000	0.9000	Land	...
916	Block A	Plot 18	0.9000	0.9000	Land	...
915	Block A	Plot 17	0.9000	0.9000	Land	...
914	Block A	Plot 16	0.9000	0.9000	Land	...
913	Block A	Plot 15	0.9000	0.9000	Land	...
912	Block A	Plot 14	0.9000	0.9000	Land	...
911	Block A	Plot 13	0.9000	0.9000	Land	...
910	Block A	Plot 12	0.9000	0.9000	Land	...
909	Block A	Plot 11	0.9000	0.9000	Land	...
908	Block A	Plot 10	0.9000	0.9000	Land	...
907	Block A	Plot 9	0.9000	0.9000	Land	...
906	Block A	Plot 8	0.9000	0.9000	Land	...
905	Block A	Plot 7	0.9000	0.9000	Land	...
904	Block A	Plot 6	0.9000	0.9000	Land	...
903	Block A	Plot 5	0.9000	0.9000	Land	...
902	Block A	Plot 4	0.9000	0.9000	Land	...
901	Block A	Plot 3	0.9000	0.9000	Land	...
900	Block A	Plot 2	0.9000	0.9000	Land	...
899	Block A	Plot 1	0.9000	0.9000	Land	...

Additional Information  
...







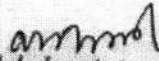








କେ୨	୨୩୮/୫୪୭	୨୯୪	୦.୧୨୦୦	୦.୧୨୦୦	ଶାନ୍ତ ଦୁଇ	ରତ୍ନାକର, ରତ୍ନାକର, ରତ୍ନାକର ପି: ରୋପି ମନ୍ଦିର, ଦଳା ଦେବା ବା: ରୋପି ମନ୍ଦିର, ପୁଣି ମନ୍ଦିର ପି: ରତ୍ନାକର, ପଦମ ମନ୍ଦିର ପି: ରତ୍ନାକର, ନରକର ମନ୍ଦିର ପି: ପଦମ ମନ୍ଦିର ବା: ରତ୍ନାକର, ପ୍ରଭାକର ଦାସ ପି: ବିଷ୍ଣୁ ଦାସ ବା: ରୋପାକ ବା: ନୂଆଗାଁ
କେ୩	୨୩୮/୫୪୭	୨୯୪/୨୫୨୯	୦.୦୪୦୦	୦.୦୪୦୦	ଶାନ୍ତ ଦୁଇ	ସୁବୋଧ ଦୁମାର ଦାସ ପି-ରତ୍ନାକର ଦାସ ବା: ରୋପାକ ବା: ନୂଆଗାଁ
କେ୪	୩୫୦	୨୩୫	୦.୨୯୦୦	୦.୨୯୦୦	ଶାନ୍ତ ଦୁଇ	ବାସୁଦେବ ନାୟକ ପି: ଦୁର୍ଦ୍ଦାସନ ନାୟକ ବା: ଖଣ୍ଡାୟତ ବା: ବରଦୁଆ, ଭରତ ରାୟାଣୀ, ନମନା ଦେବ, କୃଷ୍ଣ ରାୟାଣୀ ପି: ରତ୍ନାକର ରାୟାଣୀ ବା: ଖଣ୍ଡାୟତ ବା: ନୂଆଗାଁ
କେ୫	୨୩୮/୫୯୨	୨୩୫/	୦.୨୯୦୦	୦.୨୯୦୦	ଶାନ୍ତ ଦୁଇ	ଶ୍ରୀ ଚନ୍ଦନ ମହାନ୍ତି ପି: ନିରଞ୍ଜନ ମହାନ୍ତି ବା: ବରଣ ବା: ରାୟାପୁର ଥା: ନାୟାଣୀ ବି: ବରଦ
କେ୬	୨୩୯/୨୩୧	୧୦୬	୦.୩୩୦୪	୦.୩୩୦୪	ଶାନ୍ତ ଦୁଇ	ଅରଞ୍ଜିତ ସ୍ୱାଇଁ ପି-ନବୀନ ଦୁମାର ସ୍ୱାଇଁ ବା: ଖଣ୍ଡାୟତ ବା: ନୂଆଗାଁ
କେ୭	୨୩୯/୨୨୦	୧୦୬	୦.୩୩୦୪	୦.୩୩୦୪	ଶାନ୍ତ ଦୁଇ	ଗୋରାପରାଣୀ ରାୟତ ସ୍ୱା:ଅରଞ୍ଜିତ ସ୍ୱାଇଁ ବା: ଖଣ୍ଡାୟତ ବା: ନୂଆଗାଁ, ଅକରଦାସପୁର, ବରଦପୁର
ମୋଟ		୫୯୭	୨୧୨.୬୦୧୩୦	୨୧୨.୬୦୧୩୦		

  
 Joint Land Acquisition Officer  
 Major Industrial Project  
 Jagatsinghpur