

**ଓଡ଼ିଶା ସରକାର**  
**ରାଜସ୍ୱ ଓ ବିପର୍ଯ୍ୟୟ ପରିଚାଳନା ବିଭାଗ**

\*\*\*\*\*

**No.RDM-LAB-RGD-0001-2023-4331 /R&DM Dated. 12 FEB 2024**

**ସାମାଜିକ ପ୍ରଭାବ ନିର୍ଦ୍ଧାରଣ ନିମନ୍ତେ ଅଧିସୂଚନା**

ରାଜ୍ୟ ସରକାର ପ୍ରଭାବିତ ଗ୍ରାମ / ଖାର୍ଡ ସ୍ତରରେ ସମ୍ପୂର୍ଣ୍ଣ ଗ୍ରାମ ପଞ୍ଚାୟତଙ୍କ ପରାମର୍ଶକ୍ରମେ ନିମ୍ନଲିଖିତ ଭୂମି ଅଧିଗ୍ରହଣ କରିବାକୁ ଚାହୁଁଛନ୍ତି ଏବଂ ସେଥି ନିମନ୍ତେ ସର୍ବସାଧାରଣ ଉଦ୍ଦେଶ୍ୟରେ ପ୍ରଭାବିତ ଅଞ୍ଚଳରେ ସାମାଜିକ ପ୍ରଭାବ ନିର୍ଦ୍ଧାରଣ (Social Impact Assessment) ସର୍ବେକ୍ଷଣ କରିବାକୁ ଚାହୁଁଛନ୍ତି । ଭୂମି ଅର୍ଜନ, ପୁନର୍ବାସ ଓ ଅଇଥାନରେ ଉଚିତ ମୂଲ୍ୟ ଏବଂ ସ୍ୱଚ୍ଛତା ଅଧିକାର ଆଇନ -୨୦୧୩ ର ଧାରା ୪ ଅନୁଯାୟୀ ଉକ୍ତ ସର୍ବେକ୍ଷଣ କରାଯିବ ।

- ୧. ପ୍ରକଳ୍ପ ବିକାଶକାରୀ କା ନାମ :- ନିର୍ବାହୀ ଯନ୍ତ୍ରୀ, କ୍ଷୁଦ୍ର ଜଳ ସେଚନ ବିଭାଜନ, ରାୟଗଡ଼ା ।
- ୨. ପ୍ରସ୍ତାବିତ ଭୂମି ଅଧିଗ୍ରହଣ ର ଉଦ୍ଦେଶ୍ୟ- ବନ୍ଧ ନିର୍ମାଣ ଓ ଜଳସେଚନ ପ୍ରକଳ୍ପ ନିର୍ମାଣ ନିମନ୍ତେ ।
- ୩. SIA study କରୁଥିବା ଅନୁଷ୍ଠାନର ଯୋଗାଯୋଗ ସୂଚନା :- M/s Society for Awareness Percipition and Numerous Alternatives(SAPNA), Bhubaneswar.  
SIA ସର୍ବେକ୍ଷଣ ଅନୁଷ୍ଠାନ :- Nabakrushna Choudhury Centre for Development Studies , Bhubaneswar ,Phone No. 0674-2300471, 2301094 .

୪.ପ୍ରକଳ୍ପ ପାଇଁ ରାୟଗଡ଼ା ଜିଲ୍ଲାରେ(ବନ୍ଧ ନିର୍ମାଣ ଓ ଜଳସେଚନ ପ୍ରକଳ୍ପ) ପ୍ରସ୍ତାବିତ ଭୂ ଅଧିଗ୍ରହଣର ବିବରଣୀ/ ତଥ୍ୟିଲ

କ୍ରମିକ ନଂ	ତହସିଲ	ଗ୍ରାମ ପଞ୍ଚାୟତ/ବିଜ୍ଞାପିତ ଅଞ୍ଚଳ ପରିଷଦ	ଗ୍ରାମ	ବେସରକାରୀ ଜମି- (ହେକ୍ଟର/ଏକର)	ମନ୍ତବ୍ୟ
୧	କୋଲନରା	କେଲିଗୁଡ଼ା	ପୂଜାରିଗୁଡ଼ା	ଏକର. ୫.୮୦୦	
			ମୋଟ	ଏକର. ୫.୮୦୦	

ଏଥି ସହିତ ଭୂମି ଅନୁସୂଚି ସଲଂଗୁ କରାଯାଇଛି ।

କ୍ରମିକଂ.....



୫. ପ୍ରସ୍ତାବିତ ପ୍ରକଳ୍ପ ର ସଂକ୍ଷିପ୍ତ ବିବରଣୀ :- ପ୍ରସ୍ତାବିତ ବନ୍ଧ ନିର୍ମାଣ ଓ ଜଳସେଚନ ପ୍ରକଳ୍ପ ନିର୍ମାଣ ନିମନ୍ତେ ଜମି ଅଧିଗ୍ରହଣ କରାଯିବ । ଉକ୍ତ ପ୍ରକଳ୍ପଟି ରାୟଗଡ଼ା ଜିଲ୍ଲାର ପୂଜାରିଗୁଡ଼ା ଗ୍ରାମ ଦେଇ ଯିବ ।


୬. ରାୟଗଡ଼ା ଜିଲ୍ଲାରେ ଉପରୋକ୍ତ ୦୧(ଏକ)ଗୋଟି ରାଜସ୍ୱ ଗ୍ରାମର ମୋଟ ୫.୮୦୦ଏକର ଘରୋଇ ଜମି ପ୍ରସ୍ତାବିତ ବନ୍ଧ ନିର୍ମାଣ ଓ ଜଳସେଚନ ପ୍ରକଳ୍ପ ନିମନ୍ତେ ନିର୍ମାଣ ପାଇଁ ଅନ୍ତର୍ଭୁକ୍ତ । ପ୍ରକଳ୍ପ ପ୍ରଭାବିତ ଜମିର ବିସ୍ତୃତ ତାଲିକା/ତଦଫସିଲ SIA ସର୍ବେକ୍ଷଣ ଅନ୍ତେ ମିଳି ପାରିବ ।

୭. SIA ସର୍ବେକ୍ଷଣର ପ୍ରାଥମିକ ଉଦ୍ଦେଶ୍ୟ ଏବଂ ମୁଖ୍ୟ କାର୍ଯ୍ୟାବଳୀ :- ସର୍ବସାଧାରଣ ଉଦ୍ଦେଶ୍ୟ ନିର୍ଦ୍ଧାରଣ ପ୍ରଭାବିତ ଅଞ୍ଚଳରେ ଥିବା ସମସ୍ତ ଗ୍ରାମ ପଞ୍ଚାୟତ / ଗ୍ରାମ / ଖାର୍ଡ ର ପରାମର୍ଶ କ୍ରମେ SIA ସର୍ବେକ୍ଷଣ କରାଯିବ । SIA ସର୍ବେକ୍ଷଣ କ୍ଷେତ୍ର ପରିଦର୍ଶନ, ପ୍ରଭାବିତ ବ୍ୟକ୍ତିଙ୍କ ସାମୁହିକ ଆଲୋଚନା ଏବଂ ପ୍ରଭାବିତ ବ୍ୟକ୍ତିଙ୍କ ମତାମତ ଚୁଡ଼ାନ୍ତ ରିପୋର୍ଟ ରେ ସ୍ଥାନିତ ହେବ । ଭୂମି ଅଧିଗ୍ରହଣ ପ୍ରତ୍ୟକ୍ଷ ଅଥବା ପରୋକ୍ଷ ଶତକଡ଼ା ୨୫ ଭାଗ ପ୍ରଭାବିତ ସମସ୍ତ ଗ୍ରାମସଭା ମାନଙ୍କରେ ଜନଶୁଣାଣି କରାଯିବ ।

୮. ଗ୍ରାମସଭା / ଭୂମି ମାଲିକଙ୍କ ସହମତି ଆବଶ୍ୟକ କି ? ଯଦି ଏହି ଅଧିଗ୍ରହଣ ଘରୋଇ କମ୍ପାନୀଙ୍କ ପାଇଁ ହେଉଥାଏ ତେବେ ୮୦ ପ୍ରତିଶତ ପ୍ରଭାବିତ ପରିବାରଙ୍କ ପୂର୍ବସମ୍ମତି ଆବଶ୍ୟକ ପଡ଼ିବ ଏବଂ ଯଦି ସରକାରୀ ବେସରକାରୀ ଭାଗିଦାରୀ ପ୍ରକଳ୍ପ ନିମନ୍ତେ ଏହି ଅଧିଗ୍ରହଣ ହେଉଥାଏ ତେବେ ୭୦ ପ୍ରତିଶତ ପ୍ରଭାବିତ ପରିବାରଙ୍କ ପୂର୍ବସମ୍ମତି ଆବଶ୍ୟକ ପଡ଼ିବ ।

୯. SIA ସର୍ବେକ୍ଷଣ ଆରମ୍ଭ ଏବଂ ସମାପନ ରିପୋର୍ଟ ପ୍ରଦାନ ଏବଂ ତାହାର ପ୍ରକାଶନ ସରକାରୀ ବିଜ୍ଞପ୍ତି ପ୍ରକାଶିତ ଦିବସଠାରୁ ୬(ଛଅ) ମାସ ମଧ୍ୟରେ SIA ସର୍ବେକ୍ଷଣ ସମାପନ କରାଯିବ । SIA ସର୍ବେକ୍ଷଣ ରିପୋର୍ଟ ସମ୍ପୂର୍ଣ୍ଣ ପ୍ରଭାବିତ ପଞ୍ଚାୟତ /ଗ୍ରାମ/ଖାର୍ଡ ସ୍ତରରେ ସ୍ଥାନୀୟ ଭାଷାରେ ପ୍ରକାଶନ କରାହେବ । ତତସହିତ ଜିଲ୍ଲାପାଳ, ଉପଜିଲ୍ଲାପାଳ ଏବଂ ବ୍ଲକ ମହକୁମାରେ ପ୍ରକାଶନ କରାଯିବ ଏବଂ ସର୍ବସାଧାରଣଙ୍କ ଗୋଚରାର୍ଥେ ସରକାରଙ୍କ ୱେବ ସାଇଟ ରେ ସୁଚିତ ହେବ ।

ରାଜ୍ୟପାଳଙ୍କ ଆଦେଶାନୁସାରେ


  
(ନୃସିଂହ ଚରଣ ସ୍ୱାଇଁ )  
ସ୍ୱତନ୍ତ୍ର ଶାସନ ସଚିବ

କ୍ରମଶଃ.....



Memo No. 4332 /R&DM, dated 12 FEB 2024


Copy along with copy of the SIA Notification and Land Schedule forwarded to the Director, Printing Stationary, Odisha, Cuttack for information and necessary action. He is requested to publish the SIA Notification in the next issue of the Odisha Gazette as this a statutory one within 15 days without fail and supply 05 copies of this said Gazette to Collector, Rayagada / Water Resources Department / Revenue & D.M. Department/ Secretary to RDC(SD), Berhampur / LAO, Rayagada. SRO number may be allotted to this publication.



Under Secretary to Government

Memo No. 4333 /R&DM, dated 12 FEB 2024

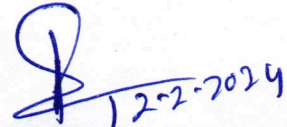
Copy forwarded to Water Resources Department, Odisha, Bhubaneswar (Rajiv Bhawan) for information and necessary action.



Under Secretary to Government

Memo No. 4334 /R&DM, dated 12 FEB 2024

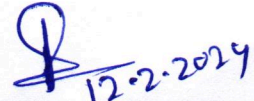
Copy forwarded to RDC (SD), Berhampur / Collector, Rayagada / Land Acquisition Officer, Rayagada / Superintending Engineer, Rayagada MI Division, Rayagada for information and necessary action.



Under Secretary to Government

Memo No. 4335 /R&DM, dated 12 FEB 2024

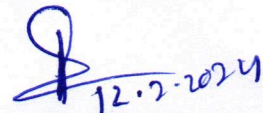
Copy forwarded to State Coordinator, Nabakrushna Choudhury Centre for Development Studies (NCDS), Bhubaneswar with a request to submit the report as prescribed in RFCTLAR&R Act, 2013 / Rules, 2016.



Under Secretary to Government

Memo No. 4336 /R&DM, dated 12 FEB 2024

Copy forwarded to e-Governance Branch of this Department with a request to upload the SIA Notification in this Department website for information of General Public.



Under Secretary to Government

13 FEB 2024

*[Handwritten signature]*

13 FEB 2024

*[Handwritten signature]*

13 FEB 2024

*[Handwritten signature]*

13 FEB 2024

*[Handwritten signature]*

13 FEB 2024

*[Handwritten signature]*

**ଜମିର ତାଲିକା**

ପ୍ରସ୍ତାବିତ ପୂଜାରିଗୁଡ଼ା ଶୁଦ୍ର ଜଳସେଚନ ପ୍ରକଳ୍ପର ପୂଜାରିଗୁଡ଼ା ଗ୍ରାମର ଜମିରେ କେନାଲ ନିର୍ମାଣ ଏବଂ ବୁଡ଼ିଯାଇଥିବା ଜମି ସକାଶେ, ଜିଲ୍ଲା -ରାୟଗଡ଼ା  
 ଗ୍ରାମ : ପୂଜାରିଗୁଡ଼ା, ଡହସିଲ : କୋଲନରା, ଥାନା : ତାହିଲି, (ନଂ ୩୩) ଜିଲ୍ଲା : ରାୟଗଡ଼ା

**ବ୍ୟକ୍ତିଗତ ଜମି**

କ୍ରମିକ ନଂ	୧	୨	୩	୪	୫	୬	୭	୮
	ଖତିୟାନ ନଂ	ପୁଟ ନଂ	ମୌଜା	ଗ୍ରା:ପ	ରକବା	ଅଧିଗ୍ରହଣ ରକବା	କିସମ	ଅଭିଲିଖିତ ରକ୍ଷତ ନାମ
୧	୧୨	୩	ପୂଜାରିଗୁଡ଼ା	କେଲିଗୁଡ଼ା	୪୧.୯୩୦	୪୧.୯୩୦	ଡଙ୍ଗର ୩	କଣ୍ଡାଗର ପାଗୁ ପି:କଣ୍ଡାଗର ନାୟୁ ଜା: କନ୍ଧ ବା: ନିକରାଁ
୨	୧୯	୪	ପୂଜାରିଗୁଡ଼ା	କେଲିଗୁଡ଼ା	୪୧.୨୧୦	୪୧.୨୧୦	ଡଙ୍ଗର ୩	ପେରିସିକା ରତନ ପି:ପେରିସିକା ଚିଣ୍ଡୁ ଜା: କନ୍ଧ ବା: ନିକରାଁ
୩	୫	୧୧୯	ପୂଜାରିଗୁଡ଼ା	କେଲିଗୁଡ଼ା	୪୦.୮୦୦	୪୦.୨୬୦	ଡଙ୍ଗର ୨	ପେରିସିକା ରାଇସିଙ୍ଗି, ପେରିସିକା ଗୋପି, ପେରିସିକା ଭିକାରୀ, ପେରିସିକା ଜୟସିଙ୍ଗି ପି: ପେରିସିକା କୁସୁନି, ପେରିସିକା ପୋଲାଲ ସ୍ଵା: ପେରିସିକା କୁସୁନ, ପେରିସିକା ଚିନ୍ତୁ ପି: ପେରିସିକା କୁସୁନ ଜା:
୪	୫	୧୩୩	ପୂଜାରିଗୁଡ଼ା	କେଲିଗୁଡ଼ା	୪୧.୨୪୦	୪୦.୧୭୦	ଡଙ୍ଗର ୩	ପେରିସିକା ରାଇସିଙ୍ଗି, ପେରିସିକା ଗୋପି, ପେରିସିକା ଭିକାରୀ, ପେରିସିକା ଜୟସିଙ୍ଗି ପି: ପେରିସିକା କୁସୁନି, ପେରିସିକା ପୋଲାଲ ସ୍ଵା: ପେରିସିକା କୁସୁନ, ପେରିସିକା ଚିନ୍ତୁ ପି: ପେରିସିକା କୁସୁନ ଜା:
୫	୮	୧୩୧	ପୂଜାରିଗୁଡ଼ା	କେଲିଗୁଡ଼ା	୪୦.୧୨୦	୪୦.୦୨୦	ଡଙ୍ଗର ୨	ପେରିସିକା ଜାଗିଲି ପି:ପେରିସିକା ନାରି ଜା: କନ୍ଧ ବା: ନିକରାଁ
୬	୩	୧୩୦	ପୂଜାରିଗୁଡ଼ା	କେଲିଗୁଡ଼ା	୪୦.୧୫୦	୪୦.୦୨୦	ଡଙ୍ଗର ୨	ରୁଷ୍ୟ ଶୁଙ୍ଗ ବୃକ୍ଷାମା ପି:ଆର୍ .CkVkdK ସ୍ଵାମୀ ବା: ନିକରାଁ
୭	୩	୩୨	ପୂଜାରିଗୁଡ଼ା	କେଲିଗୁଡ଼ା	୪୦.୩୪୦	୪୦.୦୮୦	ଧାନ ୨	ରୁଷ୍ୟ ଶୁଙ୍ଗ ବୃକ୍ଷାମା ପି:ଆର୍ .CkVkdK ସ୍ଵାମୀ ବା: ନିକରାଁ




ଖତିୟାନ ନଂ	ପୁଚ ନଂ	ମୌଜା	ଗ୍ରା:ପ	ରକବା	ଅଧିଗ୍ରହଣ ରକବା	କିସମ	ଅଭିଲିଖିତ ରୟତ ନାମ	
୮	୧୪	୧୧୫	ପୂଜାରିଗୁଡ଼ା	କେଲିଗୁଡ଼ା	୪୦.୪୧୦	୪୦.୦୨୦	ଡଙ୍ଗର ୧	ପେରିସିକା ବାରିକ ପି:ପେରିସିକା ସାଣା ଜା: କନ୍ଧ ବା: ନିଜଗାଁ
୯	୧୫	୧୧୮	ପୂଜାରିଗୁଡ଼ା	କେଲିଗୁଡ଼ା	୪୦.୫୬୦	୪୦.୦୩୦	ଡଙ୍ଗର ୧	ନିମାଲ ପୁଲପାଲଡ଼ାମା ସ୍ତ୍ରୀ: ନମିଲ ପୁରମାଲନା, ନମିଲ ପୁର ଦଣ୍ଡାସି, ନମିଲ ପୁର ପେଣ୍ଡା, ନମିଲ ପୁର ଅର୍ଜୁନ ପି: ନମିଲ ପୁର ଯାମାନା ଜା: ଶୁଣ୍ଠି ବା: ନିଜଗାଁ
୧୦	୧୬	୧୧୭	ପୂଜାରିଗୁଡ଼ା	କେଲିଗୁଡ଼ା	୪୦.୬୯୦	୪୦.୦୪୦	ଡଙ୍ଗର ୧	ପେରିସିକା ମାହାରି, ପେରିସିକା ହାଡ଼ିଆ ପି: ପେରିସିକା ଗୁରୁବା ଯାନି ଜା: କନ୍ଧ ବା: ନିଜଗାଁ
୧୧	୧୬	୧୩୨	ପୂଜାରିଗୁଡ଼ା	କେଲିଗୁଡ଼ା	୪୦.୦୯୦	୪୦.୦୨୦	ଡଙ୍ଗର ୩	ପେରିସିକା ମାହାରି, ପେରିସିକା ହାଡ଼ିଆ ପି: ପେରିସିକା ଗୁରୁବା ଯାନି ଜା: କନ୍ଧ ବା: ନିଜଗାଁ
୧୨	୨୨	୨୩	ପୂଜାରିଗୁଡ଼ା	କେଲିଗୁଡ଼ା	୪୦.୬୬୦	୪୦.୦୯୦	ଡଙ୍ଗର ୩	ପେରେସିକା ହର୍ଷ ସ୍ତ୍ରୀ: ପେରିସିକା ସୁକଦେବ, ପେରିସିକା ନାମା, ପେରିସିକା ସିବାନା ପି: ପେରିସିକା ସାରୁ ଜା: କନ୍ଧ ବା: ନିଜଗାଁ
୧୩	୨୨	୧୨୭	ପୂଜାରିଗୁଡ଼ା	କେଲିଗୁଡ଼ା	୪୦.୧୧୦	୪୦.୦୨୦	ଡଙ୍ଗର ୨	ପେରେସିକା ହର୍ଷ ସ୍ତ୍ରୀ: ପେରିସିକା ସୁକଦେବ, ପେରିସିକା ନାମା, ପେରିସିକା ସିବାନା ପି: ପେରିସିକା ସାରୁ ଜା: କନ୍ଧ ବା: ନିଜଗାଁ
୧୪	୧୮	୧୨୬	ପୂଜାରିଗୁଡ଼ା	କେଲିଗୁଡ଼ା	୪୦.୦୯୦	୪୦.୦୧୦	ଡଙ୍ଗର ୨	ପେରିସିକା ମକୁନା ପି:ପେରିସିକା ଦେକିନା ଜା: କନ୍ଧ ବା: ନିଜଗାଁ
୧୫	୧୮	୨୨	ପୂଜାରିଗୁଡ଼ା	କେଲିଗୁଡ଼ା	୪୦.୪୧୦	୪୦.୦୪୦	ଡଙ୍ଗର ୩	ପେରିସିକା ମକୁନା ପି:ପେରିସିକା ଦେକିନା ଜା: କନ୍ଧ ବା: ନିଜଗାଁ
୧୬	୨୬/୧୪	୧୨୧	ପୂଜାରିଗୁଡ଼ା	କେଲିଗୁଡ଼ା	୪୦.୨୩୦	୪୦.୦୨୦	ଡଙ୍ଗର ୨	ହିମିରିକା ଭଉରା ହିମିରିକା ସମ୍ପୁ ଜା: କନ୍ଧ ବା: ନିଜଗାଁ



	କ୍ରମିକ ନଂ	ପୂର୍ବ ନଂ	ମୌଜା	ଗ୍ରା:ପ	ରକବା	ଅଧିଗ୍ରହଣ ରକବା	କିସମ	ଅଭିଲିଖିତ ରକ୍ଷକ ନାମ
୧୭	୨୬/୧୪	୧୪	ପୂଜାରିଗୁଡ଼ା	କେଲିଗୁଡ଼ା	୪୦.୯୪୦	୪୦.୧୦୦	ଡଙ୍ଗର ୩	ହିମିରିକା ଭଗରା ହିମିରିକା କନ୍ଧ ବା: ନିକଗାଁ
୧୮	୨୬/୩	୧୨୨	ପୂଜାରିଗୁଡ଼ା	କେଲିଗୁଡ଼ା	୪୦.୪୨୦	୪୦.୦୨୦	ଡଙ୍ଗର ୨	ସାଇଲଡ଼ା ମାଳାମ ନାଇଡୁ ପି:ସାଇଲଡ଼ା ବାୟାମାମାଲଡୁ ଜା: କାମ୍ପ ବା: ପୂଜାରି ଗୁଡ଼ା
୧୯	୨୬/୪୯	୧୧୬	ପୂଜାରିଗୁଡ଼ା	କେଲିଗୁଡ଼ା	୪୦.୫୭୦	୪୦.୦୨୦	ଡଙ୍ଗର ୧	ପେରିସିକା କମ୍ପୁ ପି:ପେରିସିକା ମୁଖୁରି ଜା: କନ୍ଧ ବା: ପୂଜାରି ଗୁଡ଼ା
୨୦	୨୬/୧୦୮	୧୨୮	ପୂଜାରିଗୁଡ଼ା	କେଲିଗୁଡ଼ା	୪୦.୬୩୦	୪୦.୦୮୦	ଡଙ୍ଗର ୨	ମିଶିଆକା ଲକ୍ଷମପତି ପି:ମିଶିଆକା ଦାଲସିଂ ଜା: କନ୍ଧ ବା: ପୂଜାରିଗୁଡ଼ା
୨୧	୨୬/୧୭୭	୬୯/୪୫୭	ପୂଜାରିଗୁଡ଼ା	କେଲିଗୁଡ଼ା	୪୦.୩୨୦	୪୦.୧୬୦	ଡଙ୍ଗର ୩	ପେରିସିକା ଲିଜାନା ପି:ପେରିସିକା ନାରସିଂ ଜା: କନ୍ଧ ବା: ନିକଗାଁ
୨୨	୨୬/୧୫	୯	ପୂଜାରିଗୁଡ଼ା	କେଲିଗୁଡ଼ା	୪୧.୦୨୦	୪୦.୩୮୦	ଡଙ୍ଗର ୩	ଲକ୍ଷପତି ହିମିରିକା, ଅନନ୍ତ ହିମିରିକା ପି: ଭାମ ହିମିରିକା ଜା: କନ୍ଧ ବା: ପୂଜାରିଗୁଡ଼ା, ପାଇକପଡ଼ା
୨୩	୧୦	୧୫	ପୂଜାରିଗୁଡ଼ା	କେଲିଗୁଡ଼ା	୪୧.୭୭୦	୪୦.୧୩	ଡଙ୍ଗର ୩	ମିଶିଆକା ଡ଼ାଲ ପି:ମିଶିଆକା ଦିନବନ୍ଧୁ ଜା: କନ୍ଧ ବା: ନିକଗାଁ
୨୪	୨୬/୩୫	୧୦/୪୪୦	ପୂଜାରିଗୁଡ଼ା	କେଲିଗୁଡ଼ା	୪୧.୦୦୦	୪୦.୧୫୦	ଡଙ୍ଗର ୩	ପେରିସିକା ଶୋଭନା ପି:ବ୍ରାହ୍ମା ବା: ନିକଗାଁ
୨୫	୨୬/୩୬	୧୦/୪୪୧	ପୂଜାରିଗୁଡ଼ା	କେଲିଗୁଡ଼ା	୪୧.୦୦୦	୪୦.୦୩୦	ଡଙ୍ଗର ୩	ପ୍ରାସକା ଘାସି ପି:ସାମା ଜା: କନ୍ଧ ବା: ନିକଗାଁ
୨୬	୨୬/୩୭	୧୦	ପୂଜାରିଗୁଡ଼ା	କେଲିଗୁଡ଼ା	୪୦.୫୪୦	୪୦.୦୬୦	ଡଙ୍ଗର ୩	ନାମିଲିପୁରି ଗୁମ୍ଫା ସ୍ଵାମି ପି:ଦାମ ଜା: ସୁଣି ବା: ନିକଗାଁ
୨୭	୨୬/୪୬	୧୧	ପୂଜାରିଗୁଡ଼ା	କେଲିଗୁଡ଼ା	୪୦.୫୫୦	୪୦.୧୮୦	ଡଙ୍ଗର ୩	ମିଶିଆକା ରେଲି ପି:ମିଶିଆକା ପେରିଗା ଜା: କନ୍ଧ ବା: ନିକଗାଁ
୨୮	୨୬/୫୧	୯/୪୨୬	ପୂଜାରିଗୁଡ଼ା	କେଲିଗୁଡ଼ା	୪୨.୦୪୦	୪୦.୧୨୦	ଡଙ୍ଗର ୩	ମିଶିଆକା ଦାମୁ ପି:ମିଶିଆକା ପେରିଗା ଜା: କନ୍ଧ ବା: ନିକଗାଁ



କ୍ର.ସଂ	ଖଣ୍ଡନାମ	ପୃଷ୍ଠା ନଂ	ମୌଳିକ	ଗ୍ରା:ପ	ରକବା	ଅଧିଗ୍ରହଣ ରକବା	କିସମ	ଅଭିଲିଖିତ ରକ୍ଷତ ନାମ
୨୯	୨୭/୭୮	୧୩	ପୂଜାରିଗୁଡ଼ା	କେଲିଗୁଡ଼ା	ଏ୧.୩୨୦	ଏ୦.୧୩୦	ଡକର ୨	ପେରିସିକା ଲିଜାୟା ପି:ପେରିସିକା ନାଣି ଡା: କନ୍ଧ ବା: ପୁଝାରି ଗୁଡ଼ା
୩୦	୨୭/୧୧୪	୨୧	ପୂଜାରିଗୁଡ଼ା	କେଲିଗୁଡ଼ା	ଏ୦.୯୯୦	ଏ୦.୧୦	ଡକର ୩	ମିଶିଆକା ମଣି ପି:ମିଶିଆକା ରେଲି ଡା: କନ୍ଧ ବା: ନିଜଗାଁ
୩୧	୨୭/୧୮୫	୨୯/୪୫୪	ପୂଜାରିଗୁଡ଼ା	କେଲିଗୁଡ଼ା	ଏ୦.୪୦୦	ଏ୦.୧୪୦	ଡକର ୩	ମଧୁ ପେରିସିକା ପି:ରୋପି ପେରିସିକା ଡା: କନ୍ଧ ବା: ନିଜଗାଁ
୩୨	୨୭/୭୫	୨୮	ପୂଜାରିଗୁଡ଼ା	କେଲିଗୁଡ଼ା	ଏ୧.୨୨୦	ଏ୦.୦୨୦	ଧାନ ୨	ମିଶିଆକା ଜଗଦିଶ ପି: ମିଶିଆକା ଦାନୁ, ମିଶିଆକା ରଘୁନାଥ ପି: ମିଶିଆକା ରେଲି ଡା: କନ୍ଧ ବା: ପୁଝାରି ଗୁଡ଼ା
					ମୋଟ	ଏ୫.୮୦୦		

  
**TAJIBAR KOLHARA**  
 କୋଲହରା, ଜିଲ୍ଲା ରାୟଗଡ଼ା