

ଓଡ଼ିଶା ସରକାର
ରାଜସ୍ୱ ଓ ବିପର୍ଯ୍ୟୟ ପରିଚାଳନା ବିଭାଗ

No. RDM-LAA-CTC-0001-2023- 19916 /R&DM, Dated 01 JUN 2023

ସାମାଜିକ ପ୍ରଭାବ ନିର୍ଦ୍ଧାରଣ ନିମନ୍ତେ ଅଧିସୂଚନା

ରାଜ୍ୟ ସରକାର, ପ୍ରଭାବିତ କ୍ଷେତ୍ର ଜିଲ୍ଲାପାଳ, କଟକଙ୍କ ଅନୁରୋଧକ୍ରମେ ନିମ୍ନଲିଖିତ ଭୂମି ଅଧିଗ୍ରହଣ କରିବାକୁ ଚାହୁଁଛନ୍ତି ଏବଂ ସେଥି ନିମନ୍ତେ ସର୍ବସାଧାରଣ ଉଦ୍ଦେଶ୍ୟରେ ପ୍ରଭାବିତ ଅଞ୍ଚଳରେ ସାମାଜିକ ପ୍ରଭାବ ନିର୍ଦ୍ଧାରଣ (Social Impact Assessment) ସର୍ବେକ୍ଷଣ କରିବାକୁ ଚାହୁଁଛନ୍ତି । ଭୂମି ଅର୍ଜନ, ପୁନର୍ବାସ ଓ ଅଲଥାନରେ ଉଚିତ ମୂଲ୍ୟ ଏବଂ ସ୍ୱଚ୍ଛତା ଅଧିକାର ଆଇନ-୨୦୧୩ ର ଧାରା ୪ ଅନୁଯାୟୀ ଉଚ୍ଚ ସର୍ବେକ୍ଷଣ କରାଯିବ ।


- ୧. ପ୍ରକଳ୍ପ ବିକାଶକାରୀ କ୍ମ ନାମ : - କାର୍ଯ୍ୟ ନିର୍ବାହୀ ଯନ୍ତ୍ରୀ (ରାସ୍ତା ଏବଂ ଗୃହ), ଡିଭିଜନ-୧, କଟକ ।
- ୨. ପ୍ରସ୍ତାବିତ ଭୂମି ଅଧିଗ୍ରହଣ ର ଉଦ୍ଦେଶ୍ୟ : - ତାଳଦଣ୍ଡା କେନାଲ ରାସ୍ତା (ଦକ୍ଷିଣ ପାର୍ଶ୍ୱ) ୧.୫୫୦ କି.ମି. ଠାରୁ ୩.୫୫୦ କି.ମି. ପର୍ଯ୍ୟନ୍ତ ଉନ୍ନତକରଣ ଏବଂ ସମ୍ପ୍ରସାରଣ ନିମନ୍ତେ ଜମି ଅଧିଗ୍ରହଣ ।
- ୩. SIA ସର୍ବେକ୍ଷଣ ଅନୁଷ୍ଠାନ: - **Research and Analysis Consultants (RAC), Bhubaneswar**, an empanelled agency under Nabakrushna Choudhury Center for Development Studies(NCDS), Bhubaneswar
- ୪. SIA study କରୁଥିବା ଅନୁଷ୍ଠାନର ଯୋଗାଯୋଗ ସୂଚନା: - Nabakrushna Choudhury Center for Development Studies(NCDS), Bhubaneswar, Phone No. 0674-2300471, 2301094
- ୫. ପ୍ରକଳ୍ପ ପାଇଁ କଟକ ଜିଲ୍ଲା ରେ ପ୍ରସ୍ତାବିତ ଭୂମି ଅଧିଗ୍ରହଣର ବିବରଣୀ/ ତଥ୍ୟଲି

କ୍ରମିକ ନଂ	ତହସିଲ	ଗ୍ରାମ	ବେସରକାରୀ ଜମି	ମତ୍ତବ୍ୟ (ସରକାରୀ ଜମି)
୧	କଟକ ସଦର	ୟୁନିଟ ନଂ. -୨୩, ସାମନ୍ତସାହି	୦.୦୪୧	-
୨		ୟୁନିଟ ନଂ. -୩୩, ବିସିନାବର	୦.୦୫୮	-
		ମୋଟ	୦.୦୯୯	

- ଏଥି ସହିତ ଭୂମି ଅନୁସୂଚି ସଂଲଗ୍ନ କରାଯାଇଅଛି ।
- a. ପ୍ରସ୍ତାବିତ ପ୍ରକଳ୍ପର ସଂକ୍ଷିପ୍ତ ବିବରଣୀ : - କଟକ ଜିଲ୍ଲା କଟକ ସଦର ତହସିଲ ଅନ୍ତର୍ଗତ ୨ ଗୋଟି ମୌଜା ରେ ଏ ୦.୦୯୯ ପରିସୀମାରେ ତାଳଦଣ୍ଡା କେନାଲ ରାସ୍ତା (ଦକ୍ଷିଣ ପାର୍ଶ୍ୱ) ୧.୫୫୦ କି.ମି. ଠାରୁ ୩.୫୫୦ କି.ମି. ପର୍ଯ୍ୟନ୍ତ ଉନ୍ନତକରଣ ଏବଂ ସମ୍ପ୍ରସାରଣ ପାଇଁ ଜମି ଅଧିଗ୍ରହଣ ନିମନ୍ତେ କାର୍ଯ୍ୟ ନିର୍ବାହୀ ଯନ୍ତ୍ରୀ (ରାସ୍ତା ଏବଂ ଗୃହ), ଡିଭିଜନ-୧, କଟକ କ୍ମ ଦ୍ୱାରା ଭୂମି ଅଧିଗ୍ରହଣ ଆବଶ୍ୟକ ହେଉଅଛି ।

- b. SIA ସର୍ବେକ୍ଷଣରେ ଅତ୍ୟୁକ୍ତ ପ୍ରକଳ୍ପ ଅଞ୍ଚଳ ଏବଂ ପ୍ରକଳ୍ପ ପ୍ରଭାବିତ ଅଞ୍ଚଳ :- କଟକ ଜିଲ୍ଲାରେ ଉପରୋକ୍ତ ୨ ଗୋଟି ମୌଜାର ଏ ୦.୦୯୯ ଘରୋଇ ଜମି ଅତ୍ୟୁକ୍ତ । ପ୍ରକଳ୍ପ ପ୍ରଭାବିତ ଜମିର ବିସ୍ତୃତ ତାଲିକା/ତଦ୍‌ସମିଳ SIA ସର୍ବେକ୍ଷଣ ଅନ୍ତେ ମିଳିପାରିବ ।
- c. SIA ସର୍ବେକ୍ଷଣର ପ୍ରାଥମିକ ଉଦ୍ଦେଶ୍ୟ ଏବଂ ମୁଖ୍ୟ କାର୍ଯ୍ୟାବଳୀ :- ସର୍ବସାଧାରଣ ଉଦ୍ଦେଶ୍ୟ ନିର୍ଦ୍ଧାରଣ ପ୍ରଭାବିତ ଅଞ୍ଚଳରେ ଥିବା ସମସ୍ତ ଗ୍ରାମବାସୀଙ୍କ ପରାମର୍ଶ କ୍ରମେ SIA ସର୍ବେକ୍ଷଣ କରାଯିବ । SIA ସର୍ବେକ୍ଷଣ କ୍ଷେତ୍ର ପରିଦର୍ଶନ, ପ୍ରଭାବିତ ବ୍ୟକ୍ତିଙ୍କ ସାମୁହିକ ଆଲୋଚନା ଏବଂ ପ୍ରଭାବିତ ବ୍ୟକ୍ତିଙ୍କ ମତାମତ ରୂପାନ୍ତ ରିପୋର୍ଟ ସ୍ଥାନିତ ହେବା ଭୂମି ଅଧିଗୃହିତ ପ୍ରତ୍ୟକ୍ଷ ଅଥବା ପରୋକ୍ଷ ଶତକଡା ୨୫ ଭାଗ ପ୍ରଭାବିତ ସମସ୍ତ ଗ୍ରାମସଭା ମାନଙ୍କରେ ଜନଶୁଣାଣି କରାଯିବ ।
- d. ଗ୍ରାମସଭା / ଭୂମି ମାଲିକଙ୍କ ସହମତି ଆବଶ୍ୟକ କି ? ସହମତି ଆବଶ୍ୟକ ।
- e. SIA ସର୍ବେକ୍ଷଣ ଆରମ୍ଭ ଏବଂ ସମାପନ ରିପୋର୍ଟ ପ୍ରଦାନ ଏବଂ ତାହାର ପ୍ରକାଶନ ସରକାରୀ ବିଜ୍ଞପ୍ତି ପ୍ରକାଶିତ ଦିବସଠାରୁ ୩୦ ଦିନ ମଧ୍ୟରେ SIA ସର୍ବେକ୍ଷଣ ସମାପନ କରାଯିବ । SIA ସର୍ବେକ୍ଷଣ ରିପୋର୍ଟ ସମ୍ପୂର୍ଣ୍ଣ ପ୍ରଭାବିତ ପଞ୍ଚାୟତ / ଗ୍ରାମ / ଖାର୍ଡ ସ୍ତରରେ ସ୍ଥାନୀୟ ଭାଷାରେ ପ୍ରକାଶନ କରାହେବ । ତତ୍‌ସହିତ ଜିଲ୍ଲାପାଳ, ଉପଜିଲ୍ଲାପାଳ, ଏବଂ ବ୍ଲକ ମହକୁମାରେ ପ୍ରକାଶନ କରାଯିବ ଏବଂ ସର୍ବସାଧାରଣଙ୍କ ଗୋଚରାର୍ଥେ ସରକାରଙ୍କ ୱେବସାଇଟ ରେ ସୁଚିତ ହେବ ।

ରାଜ୍ୟପାଳଙ୍କ ଆଦେଶାନୁସାରେ



(ଅଭିଭାବକ ନାୟକ)
ସ୍ୱତନ୍ତ୍ର ଶାସନ ସଚିବ

Memo No. 19917

Dated 01 JUN 2023

Copy along with the land schedule forwarded to the Director, Printing Stationery, Odisha, Cuttack for information and necessary action. He is requested to publish the Notification in the next issue of the Odisha Gazette as this is a statutory one.

SRO Number may be allotted to this publication.



04/06/2023

Joint Secretary to Government

Memo No. 19918

Dated 01 JUN 2023

Copy forwarded to Works Department/Executive Engineer(R & B), Division-1, Cuttack for information and necessary action.



04/06/2023

Joint Secretary to Government

Memo No. 19919

Dated 01 JUN 2023

Copy forwarded to RDC(CD), Cuttack /Collector, Cuttack / Land Acquisition Officer(Civil), Cuttack for information and necessary action.


04/06/2023

Joint Secretary to Government

Memo No. 19920

Dated 01 JUN 2023

Copy forwarded to the State Co-ordinator, Nabakrushna Choudhury Centre for Development Studies, Bhubaneswar for information and necessary action.

Handwritten signature
01/06/2023

Joint Secretary to Government

Memo No. 19921

Dated 01 JUN 2023

Copy forwarded to the E-Governance Branch with a request to upload the notification in the website.

Handwritten signature
01/06/2023

Joint Secretary to Government

ଭୂମି ଅନୁସୂଚୀ

ଡାକଦଣ୍ଡା କେନାଲ ରାସ୍ତା (ଦକ୍ଷିଣ ପାର୍ଶ୍ୱ) ୧.୫୫୦ କି.ମି. ଠାରୁ ୩.୫୫୦ କି.ମି. ପର୍ଯ୍ୟନ୍ତ
ଉଲଟିକରଣ ଏବଂ ସମ୍ପ୍ରଦାନ ନିମନ୍ତେ ଜମି ଅଧିଗ୍ରହଣ । କଟକ ସହର, ମୌଜା- ଯୁନିଟ ନଂ. - ୨୩,
ସାମନ୍ତସାହି ।

କ୍ର. ନଂ.	ଖାତା ନଂ.	ପୁଚ ନଂ.	ମୋଟ ରକବା	ଅଧିଗ୍ରହଣ ରକବା	ବିସମ	ଉତ୍ତରଣ ନାମ
୧.	୫୭୭	୨୨୭୭	୪୦.୭୦୦	୪ ୦.୦୪୧	ପରବାର ଏକ	ଶ୍ରୀ ଗଣେଶ ଜୀଉ ବିଜେ ଛତ୍ର ବଜାର ପାଞ୍ଚସାହି ମଧୁ ଦୈଶ୍ୟ : ସମାଜ ମାରପତ ବା: ପାଲିଆ ସାହୁ ପି: ମଧୁ ସାହୁ ସତ୍ୟବାଦୀ ସାହୁ ପି: ଜଗନ୍ନାଥ ସାହୁ, ବଜାରୀ ସାହୁ ପି: ବାସୁ ସାହୁ, ଭିମସେନ ସାହୁ, ଅର୍ଜୁନ ସାହୁ, ନରୁଜ ସାହୁ, ନିଳମଣି ସାହୁ, ଚିନ୍ତାମଣି ସାହୁ ପି: ବିଶ୍ୱନାଥ ସାହୁ, ଆର୍ତ୍ତବନ୍ଧୁ ସାହୁ ପି: ସୁକୁମାରୀ ସାହୁ, ରଘୁନାଥ ସାହୁ ପି: ନିକୁ ସାହୁ, ରଞ୍ଜନ ସାହୁ ପି: କପିଳ ସାହୁ ବା: ଗୁଡ଼ିଆ ବା: ନିକଟୀ ସାମିଲ ଛତ୍ର ବଜାର

ଶ୍ରୀମତୀ ସୁଶ୍ରୀମତୀ
ଭୂ-ଅଭିନ ଅଧିକାରୀ (ପୌର), କଟକ ୧୨/୦୫/୨୩

ଶ୍ରୀମତୀ ସୁଶ୍ରୀମତୀ
ଜିଲ୍ଲାପାଳ, କଟକ

ଭୂମି ଅନୁସୂଚୀ

ତାଳଦଣ୍ଡା କେନାଲ ରାସ୍ତା (ଦକ୍ଷିଣ ପାର୍ଶ୍ୱ) ୧.୫୫୦ କି.ମି. ଠାରୁ ୩.୫୫୦ କି.ମି. ପର୍ଯ୍ୟନ୍ତ
ଭରତୀକରଣ ଏବଂ ସମ୍ପ୍ରଦାରଣ ନିମନ୍ତେ ଭୂମି ଅଧିଗ୍ରହଣ । କଟକ ସହର, ମୌଜା- ଯୁନିଟ ନଂ. -୩୩,
ବିସିନାବର ।

କ୍ର. ନଂ.	ଖାତା ନଂ.	ପୁଟ ନଂ.	ମୋଟ ରକବା	ଅଧିଗ୍ରହଣ ରକବା	ବିସମ	ଭରତୀକ ନାମ
୧	୧୧୧୩	୨୨୮୯	୪୦-୦୫୮	୪୦-୦୫୮	ପରଦାରି ଏକ	ସୁଭେଶ ଚନ୍ଦ୍ର କାଢିଆ ପି.ନବାନ ଚନ୍ଦ୍ର କାଢିଆ ଦା.ନିକର୍ତ୍ତା ଦଳଭଦ୍ରପୁର ଥା-ମଧ୍ୟପାଟଣା ଜି-କଟକ

ଶୁଭକ୍ଷିତ୍ ସାହୁ
 ଭୂ-ଅବନ ଅଧିକାରୀ (ପୌର), କଟକ

ଶ୍ରୀମତୀ ଶ୍ରୀମତୀ ମୁକ୍ତୀ
 ଜିଲ୍ଲାପାଳ, କଟକ