

ଓଡ଼ିଶା ସରକାର
ରାଜସ୍ୱ ଓ ବିପର୍ଯ୍ୟୟ ପରିଚାଳନା ବିଭାଗ

ସାମାଜିକ ପ୍ରଭାବ ନିର୍ଧାରଣ ନିମନ୍ତେ ଘୋଷଣା

No. RDM- LAB-GJP -0004-2022-²⁵⁷²⁹ /RDM date. **18 JUL 2023**

ସର୍ବସାଧାରଣଙ୍କ ଅବଗତ ନିମନ୍ତେ ନ୍ୟାୟୋଚିତ କ୍ଷତିପୂରଣ ଅଧିକାର ଏବଂ ଭୁ ଅର୍ଜନ, ପୁନର୍ବାସ ଓ ଅଇଥାନ କ୍ଷେତ୍ରରେ ସ୍ୱଚ୍ଛତା ଆଇନ, ୨୦୧୩ର ଧାରା ୮, ଅଧିନିୟମ ୨ ଅନୁସାରେ ଗଜପତି ଜିଲ୍ଲାର ଗା ଗୋଟି ମୌଜା ଯଥା ସଇଲଙ୍କା, ଅବାରସିଂ ଏବଂ ଛେଲିଗଡ଼ ରେ ମୋଟ **୫.୫୨୪ ହେକ୍ଟର** ଅଥବା (୧୩.୨୪୯୭ ଏକର) ଜାଗା ଏକ ସାର୍ବଜନୀନ ଉଦ୍ଦେଶ୍ୟରେ ଅର୍ଥାତ୍ ଛେଲିଗଡ଼ ଜଳସେଚନ ପ୍ରକଳ୍ପ କେନାଲ ନିର୍ମାଣ ନିମନ୍ତେ ଅଧିକ୍ଷଣ ଯନ୍ତ୍ରୀ, ଛେଲିଗଡ଼ ମୁଖ୍ୟ କାର୍ଯ୍ୟ ପ୍ରଭାଗ ମାହେନ୍ଦ୍ରଗଡ଼, ଗଜପତିଙ୍କ ଦ୍ୱାରା ଭୂମି ଅଧିଗ୍ରହଣ ଆବଶ୍ୟକ ହେଉଥିବା ନିମ୍ନ ସୂଚିତ 'କ' ତତ୍ପରିଲ ଜମି ନିମନ୍ତେ ଜିଲ୍ଲାପାଳ ଗଜପତିଙ୍କ ପ୍ରଦତ୍ତ ରିପୋର୍ଟ ଏବଂ ବିଶେଷଜ୍ଞ ଗୋଷ୍ଠୀ ରିପୋର୍ଟକୁ ଡର୍ଜମା କରି ସରକାରଙ୍କ ଦ୍ୱାରା ନିମ୍ନୋକ୍ତ ନିଷ୍ପତ୍ତି ନିଆଗଲା ।

- ୧. ସର୍ବସାଧାରଣ ଉଦ୍ଦେଶ୍ୟରେ ଚିହ୍ନିତ କରାଯାଇଥିବା ପ୍ରସ୍ଥାବିତ ଆବଶ୍ୟକ ଜମି ଅଧିଗ୍ରହଣ ବିଧି ସଙ୍ଗତ ଏବଂ ଯଥାର୍ଥ ଅଟେ ।
- ୨. ଏହି ପ୍ରକଳ୍ପ ପାଇଁ ଆକଳନ କରାଯାଇଥିବା ଖର୍ଚ୍ଚଠାରୁ ସମ୍ଭାବ୍ୟ ଉପକାର ଓ ସର୍ବସାଧାରଣ ହିତର ମୂଲ୍ୟ ଯଥେଷ୍ଟ ଅଧିକ ଅଟେ ।
- ୩. ଏହି ପ୍ରକଳ୍ପ ପାଇଁ ଆବଶ୍ୟକ ହେଉଥିବା ସର୍ବନିମ୍ନ ଜମି ଅଧିଗ୍ରହଣ ପାଇଁ ପ୍ରସ୍ତାବ ଦିଆଯାଇଅଛି ।
- ୪. ପୂର୍ବରୁ ଅଧିଗ୍ରହଣ ହୋଇଥିବା ବଳକା ଜମି ଉପଯୋଗ କରାଯାଇନାହିଁ ।
- ୫. ଉକ୍ତ ପ୍ରକଳ୍ପରେ କୌଣସି ଲୋକ ବିସ୍ଥାପିତ ହେଉନାହାନ୍ତି, ପ୍ରପୀଡ଼ିତ ବ୍ୟକ୍ତି ବିଶେଷଙ୍କର ସର୍ବନିମ୍ନ ପ୍ରତିକୂଳ ପ୍ରଭାବ ଓ ଭିତ୍ତିଭୂମିର ପ୍ରୟୋଗ ନିମନ୍ତେ ଧାନ ରଖାଯାଇଅଛି ।

ଓଡ଼ିଶା ଭୁ-ଅର୍ଜନ, ପୁନର୍ବାସ ଓ ଅଇଥାନ କ୍ଷେତ୍ରରେ ସ୍ୱଚ୍ଛତା ନିୟମାବଳୀ, ୨୦୧୨ ର ନିୟମ ୧୭ ଅନୁଯାୟୀ ରାଜ୍ୟ ସରକାରଙ୍କ ଦ୍ୱାରା ଜିଲ୍ଲାପାଳ ଏବଂ ବିଶେଷଜ୍ଞ ଗୋଷ୍ଠୀ ରିପୋର୍ଟ କୁ ପରୀକ୍ଷା କରି ନିୟମ ୧୫ ଅନୁସାରେ ଓଡ଼ିଆ ଭାଷାରେ ଅନୁରୂପଭାବରେ ଉପସ୍ଥାପିତ କରାଗଲା । ଏହାପରେ ନ୍ୟାୟୋଚିତ କ୍ଷତିପୂରଣ ଅଧିକାର ଏବଂ ଭୁ-ଅର୍ଜନ, ପୁନର୍ବାସ ଓ ଅଇଥାନ କ୍ଷେତ୍ରରେ ସ୍ୱଚ୍ଛତା ଆଇନ, ୨୦୧୩ ର ଧାରା ୧୧, ଅଧିନିୟମ ୧ ରେ ଅଧିସୂଚନା ପାଇଁ ପ୍ରୟୋଜନ କରାଯିବ ।

କ୍ରମଶଃ.....

ତଫସିଲ - କ

(ପ୍ରସ୍ତାବିତ ଭୂମି ଅଧିଗ୍ରହଣ ଅନୁସୂଚୀ)

ଜିଲ୍ଲା- ଗଜପତି

କ୍ରମିକ ନଂ	ଗ୍ରାମର ନାମ	ତହସିଲ	ଗ୍ରାମାଞ୍ଚଳ /ସହରା ଞ୍ଚଳ	ଖାତା ନଂ	ପ୍ଲଟ ନଂ	କିସମ	ପ୍ଲଟର ମୋଟ ରକବା (ଏକର / ହେକ୍ଟର)	ଅଧିଗ୍ରହଣ ହେବାକୁ ଥିବା ଜମିର ରକବା (ଏକର / ହେକ୍ଟର)	ରୟତ ଙ୍କ ନାମ
୧	ଝେଲିଗଡ଼	ରା. ଉଦୟଗିରି	ଗ୍ରାମାଞ୍ଚଳ	ଏଥି ସହିତ ସଂଲଗ୍ନ	ଏଥି ସହିତ ସଂଲଗ୍ନ	ଏଥି ସହିତ ସଂଲଗ୍ନ	ହେକ୍ଟର ୪.୦୯୦	ହେକ୍ଟର ୪.୦୭୧	ଏଥି ସହିତ ସଂଲଗ୍ନ
୨	ଅବାରସିଂ	ରା. ଉଦୟଗିରି	ଗ୍ରାମାଞ୍ଚଳ	ଏଥି ସହିତ ସଂଲଗ୍ନ	ଏଥି ସହିତ ସଂଲଗ୍ନ	ଏଥି ସହିତ ସଂଲଗ୍ନ	ହେକ୍ଟର ୦.୫୪୦	ହେକ୍ଟର ୦.୩୮୦	ଏଥି ସହିତ ସଂଲଗ୍ନ
୩	ସଇଲଙ୍ଗ	ରା. ଉଦୟଗିରି	ଗ୍ରାମାଞ୍ଚଳ	ଏଥି ସହିତ ସଂଲଗ୍ନ	ଏଥି ସହିତ ସଂଲଗ୍ନ	ଏଥି ସହିତ ସଂଲଗ୍ନ	ହେକ୍ଟର ୧.୦୮୩	ହେକ୍ଟର ୧.୦୮୩	ଏଥି ସହିତ ସଂଲଗ୍ନ
ମୋଟ							ହେକ୍ଟର ୫.୭୧୩	ହେକ୍ଟର ୫.୫୨୪	

*ଏଥି ସହିତ ଭୂମି ଅନୁସୂଚୀ ସଂଲଗ୍ନ କରାଯାଇଛି

ରାଜ୍ୟପାଳଙ୍କ ଆଦେଶକ୍ରମେ

ସଦ୍‌ସଭା ସାହୁ
(ମଧ୍ୟସ୍ଥିତ ସାହୁ)

ଅତିରିକ୍ତ ଶାସନ ସଚିବ


କ୍ରମଶଃ.....

Memo No. 25730

/R&DM, Dated 18 JUL 2023

Copy along with copy of the SIA Declaration and Land Schedule along with C.D. forwarded to the Director, Printing Stationary, Odisha, Cuttack for information and necessary action. He is requested to publish the SIA Declaration in the next issue of the Odisha Gazette as this a statutory one within 15 days without fail and supply 05 copies of this said Gazette to Collector, Gajapati / Water Resources Department / Revenue & D M Department / Secretary to RDC(SD) Berhampur / Spl. LAO, Mahendragada, Gajapati(Chheligada Irrigation Project, Mahendragada, Gajapati).

SRO number may be allotted to this publication.



Under Secretary to Government

Memo No. 25731

/R&DM, Dated 18 JUL 2023

Copy forwarded to Water Resources Department, Bhubaneswar (Rajiv Bhawan) for information and necessary action.




Under Secretary to Government

Memo No. 25732

/R&DM, Dated 18 JUL 2023

Copy forwarded to RDC (SD), Berhampur / Collector, Gajapati / Special, L.A.O, Chheligada Irrigation Project, Mahendragada, Gajapati / Executive Engineer, Chheligada Head Works Division, Mahendragada, Gajapati for information and necessary action.




Under Secretary to Government

Memo No. 25733

/R&DM, Dated 18 JUL 2023

Copy forwarded to State Coordinator, Nabakrushna Choudhury Centre for Development Studies (NCDS), Bhubaneswar (Email id-ncdsbbsr1987@gmail.com) for information and necessary action.



Under Secretary to Government

Memo No. 25734

/R&DM, Dated 18 JUL 2023

Copy forwarded to e-governance cell of this Department with a request to upload the SIA Declaration in this Department website for information of General Public.



Under Secretary to Government

ଜମି ଅଧିଗ୍ରହଣ ପ୍ରସ୍ତାବ, ଛେଳିଗଡ଼ ଜଳସେଚନ ପ୍ରକଳ୍ପ

ମୌଜା - ସରଲଙ୍ଗ

ଜମିର ବିବରଣୀ

କ୍ର.ନଂ	କିଛିାର ନାମ	ତହସିଲ୍	ଗ୍ରାମର ନାମ	ଗ୍ରାମାଞ୍ଚଳ/ ସହରାଞ୍ଚଳ	ଖାତା ନଂ	ପୂର୍ବ ନଂ	ଜମିର ମୋଟ ରକବା (ହେକ୍ଟର)	ଆଗରୁ ଅଧିଗ୍ରହଣ ହୋଇଥିବା ରକବା (ହେକ୍ଟର)	ଅଧିଗ୍ରହଣ ହେବାକୁ ଥିବା ଜମିର ପରିମାଣ (ହେକ୍ଟର)	ମୋଟ ରକବା (ହେକ୍ଟର)	କିସମ	ରୟତକ ନାମ, ପିତାଙ୍କ ନାମ, ଜାତି, ବାସସ୍ଥାନ	ମତବ୍ୟ
୧	୨	୩	୪	୫	୬	୭	୮	୯	୧୦	୧୧	୧୨	୧୩	୧୪
୧	ରଜପତି	ରା.ଉଦୟଗିରି	ସରଲଙ୍ଗ	ଗ୍ରାମାଞ୍ଚଳ	୨୧	୫୦	୦.୩୧୭	-	୦.୩୧୭	୦.୩୧୭	ପଦର ଏକ	ରଣେଶ୍ୱର ନାୟକ, ପି: ରଞ୍ଜିତୀଆଳ ନାୟକ, ଜା:- ପାଣି ଖୁଣ୍ଟିୟାନ, ବା:- ନିକରାଁ	ମୋଟ ୧.୦୪୩ ହେକ୍ଟର ଅଧିଗ୍ରହଣ ପ୍ରସ୍ତାବକୁ ୦.୦୬୦୭ ହେକ୍ଟର କଲୋନୀ ରାଷ୍ଟ୍ରା ନିମନ୍ତେ, ଅବଶିଷ୍ଟ ୦.୯୮୨୩ ହେକ୍ଟର କଲୋନୀ ନିମନ୍ତେ ଆବଶ୍ୟକ ଗୋଡର ଜମିର ପ୍ରତିବଦଳରେ ଦିଆଗଲା
						୫୪	୦.୧୫୦	-	୦.୧୫୦	୦.୧୫୦	ପଦର ଦୁଇ		
						୫୫	୦.୧୦୦	-	୦.୧୦୦	୦.୧୦୦	ପଦର ଦୁଇ		
						୨୨୭	୦.୪୭୭	-	୦.୪୧୫୩ ୦.୦୬୦୭	୦.୪୭୭	ପଦର ଦୁଇ		
୨	ରଜପତି	ରା.ଉଦୟଗିରି	ସରଲଙ୍ଗ	ଗ୍ରାମାଞ୍ଚଳ	୫୩	୮/୫୫୧	୦.୭୬୦	-	୦.୦୪୦	୦.୦୪୦	ପଦର ଦୁଇ	ବନ ବିର, ପି:- କଞ୍ଚ ବିର, ଜା:- ପାଣି ଖୁଣ୍ଟିୟାନ, ବା:- ନିକରାଁ	ପୁନର୍ବାସ ଏବଂ ବିସ୍ତାପିତ କଲୋନୀ ପାଇଁ ରାଷ୍ଟ୍ରା ନିର୍ମାଣ ସକାଶେ
						ମୋଟ=	୧.୮୦୩ ହେକ୍ଟର	-	୧.୦୮୩ ହେକ୍ଟର	୧.୦୮୩ ହେକ୍ଟର			




Spl.L.A. Cum-R & R.O.(M.I.P)
Mahendragada (Gajapati)

ଜମି ଅଧିଗ୍ରହଣ ପ୍ରସ୍ତାବ, ଛେଳିଗଡ଼ ଜଳସେଚନ ପ୍ରକଳ୍ପ

ମୌଜା - ଛେଳିଗଡ଼

ଜମିର ବିବରଣୀ

କ୍ର.ନଂ	ଜିଲ୍ଲାର ନାମ	ତହସିଲ୍	ଗ୍ରାମର ନାମ	ଗ୍ରାମାଞ୍ଚଳ/ସହରାଞ୍ଚଳ	ଖାତା ନଂ	ପୂର୍ବ ନଂ	ଜମିର ମୋଟ ରକବା (ହେକ୍ଟର)	ଆଗରୁ ଅଧିସୂଚିତ ହୋଇଥିବା ରକବା (ହେକ୍ଟର)	ଅଧିସୂଚିତ ହେବାକୁ ଥିବା ଜମିର ପରିମାଣ (ହେକ୍ଟର)	ମୋଟ ରକବା (ହେକ୍ଟର)	କିସମ	ରୟତକ ନାମ, ପିତାଙ୍କ ନାମ, ଜାତି, ବାସସ୍ଥାନ	ମତବ୍ୟ
୧	୨	୩	୪	୫	୬	୭	୮	୯	୧୦	୧୧	୧୨	୧୩	୧୪
୧	ଗଜପତି	ରା.ଭଦ୍ରସିରି	ଛେଳିଗଡ଼	ଗ୍ରାମାଞ୍ଚଳ	୩୨	୧୪୮୩ / ୨୦୮୩	୦.୨୨୦	-	୦.୨୨୦	୦.୨୨୦	ପଦର ଦୁଇ	ଏମଜନ କରାଡ, ପି:- ରେଜା କରାଡ, ଜା:- ପାଣ ଖ୍ରୀଷ୍ଟିୟାନ, ବା:- ନିକରାଁ	
୨	ଗଜପତି	ରା.ଭଦ୍ରସିରି	ଛେଳିଗଡ଼	ଗ୍ରାମାଞ୍ଚଳ	୨୫୮	୧୭୨୯	୦.୦୫୫	୦.୦୨୯	୦.୦୨୯	୦.୦୫୫	ବିଲ ଦୁଇ	ମୁକୁଞ୍ଜ ନାୟକ, ପି:- ଖରା ନାୟକ, ଜା:- ପାଣ ଖ୍ରୀଷ୍ଟିୟାନ, ବା:- ନିକରାଁ	
୩	ଗଜପତି	ରା.ଭଦ୍ରସିରି	ଛେଳିଗଡ଼	ଗ୍ରାମାଞ୍ଚଳ	୩୦୯	୧୭୩୦	୦.୦୧୫	-	୦.୦୧୫	୦.୦୧୫	ବିଲ ଦୁଇ	ଶୁକ୍ ପାଲକ, ପି:- ଗୁରୁବୀରିଆ ପାଲକ, ଜା:- ଶବର, ବା:- ନିକରାଁ	
୪	ଗଜପତି	ରା.ଭଦ୍ରସିରି	ଛେଳିଗଡ଼	ଗ୍ରାମାଞ୍ଚଳ	୩୧୯	୧୪୮୩ / ୨୦୮୨	୦.୨୫୦	-	୦.୨୫୦	୦.୨୫୦	ପଦର ଦୁଇ	ସୁରେନ୍ଦ୍ର ଛିଆଣି, ପି:- ଜନେନ୍ଦ୍ର ଛିଆଣି, ଜା:- ପାଣ ଖ୍ରୀଷ୍ଟିୟାନ, ବା:- ନିକରାଁ	
୫	ଗଜପତି	ରା.ଭଦ୍ରସିରି	ଛେଳିଗଡ଼	ଗ୍ରାମାଞ୍ଚଳ	୩୨୪	୧୪୮୪ / ୨୦୫୦	୦.୯୫୦	-	୦.୯୫୦	୦.୯୫୦	ପଦର ଦୁଇ	ସୁପକା ପାଦ ସଲତା, ପାଣି ସୁମତି ପାଣି, ବା:- ସଲତା ପାଣି, ଜା:- ପାଣ ଖ୍ରୀଷ୍ଟିୟାନ, ବା:- ନିକରାଁ	
୬	ଗଜପତି	ରା.ଭଦ୍ରସିରି	ଛେଳିଗଡ଼	ଗ୍ରାମାଞ୍ଚଳ	୩୩୨ / ୧୪୦	୨୨୦୭ / ୨୨୦୭	୦.୮୦୦	-	୦.୮୦୦	୦.୮୦୦	ପଦର ଏକ	ତିରତା ରଇତ, ପି:- ପୁତୁରୁ ରଇତ, ଜା:- ଶବର, ବା:- ନିକରାଁ (କନ୍ଧଡିହ)	
୭	ଗଜପତି	ରା.ଭଦ୍ରସିରି	ଛେଳିଗଡ଼	ଗ୍ରାମାଞ୍ଚଳ	୩୩୨ / ୧୪୧	୨୨୦୭ / ୨୨୦୮	୦.୮୦୦	-	୦.୮୦୦	୦.୮୦୦	ପଦର ଏକ	ବୁରୁତୁରୁ ରଇତ, ପିତା- ଦୁତିଆ ରଇତ, ଜା:- ଶବର, ବା:- ନିକରାଁ (କନ୍ଧଡିହ)	
						ମୋଟ=	୪.୦୯୦	୦.୦୨୯	୪.୦୬୧	୪.୦୯୦			
						ହେକ୍ଟର	ହେକ୍ଟର	ହେକ୍ଟର	ହେକ୍ଟର	ହେକ୍ଟର			



 Spl.L.A. Cum-R & R.O.(M.I.P)
 Mahendragada (Gaipati)

ଜମି ଅଧିଗ୍ରହଣ ପ୍ରସ୍ତାବ, ଛେଳିଗଡ଼ ଜଳସେଚନ ପ୍ରକଳ୍ପ

ମୌଜା - ଅବାରସିଂ

ଜମିର ବିବରଣୀ

କ୍ର.ନଂ	ଜିଲ୍ଲାର ନାମ	ତହସିଲ୍	ଗ୍ରାମର ନାମ	ଗ୍ରାମାଞ୍ଚଳ/ ସହରାଞ୍ଚଳ	ଖାତା ନଂ	ପ୍ଲଟ ନଂ	ଜମିର ମୋଟ ରକବା (ହେକ୍ଟର)	ଆଗରୁ ଅଧିସୂଚିତ ହୋଇଥିବା ରକବା (ହେକ୍ଟର)	ଅଧିସୂଚିତ ହେବାକୁ ଥିବା ଜମିର ପରିମାଣ (ହେକ୍ଟର)	ମୋଟ ରକବା (ହେକ୍ଟର)	କିସମ	ରୟତଙ୍କ ନାମ, ପିତାଙ୍କ ନାମ, ଜାତି, ବାସସ୍ଥାନ	ମତବ୍ୟ
୧	୨	୩	୪	୫	୬	୭	୮	୯	୧୦	୧୧	୧୨	୧୩	୧୪
୧	ଗଜପତି	ରା.ଉଦୟଗିରି	ଅବାରସିଂ	ଗ୍ରାମାଞ୍ଚଳ	୧୪	୨୯୨/ ୬୬୨	୦.୫୪୦	୦.୧୬୦	୦.୩୮୦	୦.୫୪୦	ପଦର ଦୁଇ	ଗୌରଚନ୍ଦ୍ର ନାଉକ, ପି:- ଗଜା ନାଉକ ଜା:- ଦଣ୍ଡାସି, ବା:- ଛେଳିଗଡ଼	
						ମୋଟ=	୦.୫୪୦ ହେକ୍ଟର	୦.୧୬୦ ହେକ୍ଟର	୦.୩୮୦ ହେକ୍ଟର	୦.୫୪୦ ହେକ୍ଟର			


 Spl.L.A. Cum-R & R.O.(M.I.P)
 Mahendragada (Gajapati)