

GOVERNMENT OF ODISHA
REVENUE AND DISASTER MANAGEMENT DEPARTMENT

No. RDM-LAA-PGOT-0010-2023 3629 /R & DM dated 31 JAN 2023

ସାମାଜିକ ପ୍ରଭାବ ନିର୍ଦ୍ଧାରଣ ନିମନ୍ତେ ଅଧିସୂଚନା

ରାଜ୍ୟ ସରକାର, ପ୍ରଭାବିତ କ୍ଷେତ୍ର ଜିଲ୍ଲାପାଳ, ଯାଜପୁରଙ୍କ ଅନୁରୋଧ କ୍ରମେ ନିମ୍ନଲିଖିତ ଭୂମି ଅଧିଗ୍ରହଣ କରିବାକୁ ଚାହୁଁଛନ୍ତି ଏବଂ ସେଥି ନିମନ୍ତେ ସର୍ବସାଧାରଣ ଉଦ୍ଦେଶ୍ୟରେ ପ୍ରଭାବିତ ଅଞ୍ଚଳରେ ସାମାଜିକ ପ୍ରଭାବ ନିର୍ଦ୍ଧାରଣ (Social Impact Assessment) ସର୍ବେକ୍ଷଣ କରିବାକୁ ଚାହୁଁଛନ୍ତି । ଭୂମି ଅର୍ଜନ, ପୁନର୍ବାସ ଓ ଅଲଥାନରେ ଉଚିତ ମୂଲ୍ୟ ଏବଂ ସ୍ୱଚ୍ଛତା ଅଧିକାର ଆଇନ-୨୦୧୩ ର ଧାରା ୪ ଅନୁଯାୟୀ ଉକ୍ତ ସର୍ବେକ୍ଷଣ କରାଯିବ ।

୧. ପ୍ରକଳ୍ପ ବିକାଶକାରୀ କା ନାମ : ଅଧୀକ୍ଷଣ ଯନ୍ତ୍ରୀ, ପାଣିକୋଇଲି (ରାସ୍ତା ଓ କୋଠାବାଡ଼ି) ବିଭାଜନ, ପାଣିକୋଇଲି ।

୨. ପ୍ରସ୍ତାବିତ ଭୂମି ଅଧିଗ୍ରହଣ ର ଉଦ୍ଦେଶ୍ୟ : କିଲ୍ଲାଘାଟ ଠାରୁ ବେହେରାପାଟଣା ପର୍ଯ୍ୟନ୍ତ ରାସ୍ତାକୁ ଚାରି ଥାକ ବିଶିଷ୍ଟ ରାସ୍ତା ପ୍ରଶସ୍ତିକରଣ ନିମନ୍ତେ ।

୩.SIA ସର୍ବେକ୍ଷଣ ଅନୁଷ୍ଠାନ: Amroosha Natures Management Pvt.Ltd, Bhubaneswar.

୪.SIA study କରୁଥିବା ଅନୁଷ୍ଠାନର ଯୋଗାଯୋଗ ସୂଚନା: Nabakrushna Choudhury Centre for Development Studies, Bhubaneswar, Odisha Phone No- 0674 2300471, 0674 2301094.

୫.ପ୍ରକଳ୍ପ ପାଇଁ ଯାଜପୁର ଜିଲ୍ଲାରେ ପ୍ରସ୍ତାବିତ ଭୂମି ଅଧିଗ୍ରହଣର ବିବରଣୀ/ତପସିଲ

କ୍ରମିକ ସଂଖ୍ୟା	ତହସିଲ	ଗ୍ରାମ	ବେସରକାରୀ ଜମି	ମନ୍ତବ୍ୟ
୧	ଯାଜପୁର	ପଣସା	୦.୫୩୫	

ଏଥି ସହିତ ଭୂମି ଅନୁସୂଚୀ ସଲଗ୍ନ କରାଯାଇଅଛି ।


କ. ପ୍ରସ୍ତାବିତ ପ୍ରକଳ୍ପ ର ସଂକ୍ଷିପ୍ତ ବିବରଣୀ : ଯାଜପୁର ଜିଲ୍ଲା ଯାଜପୁର ତହସିଲ ଅନ୍ତର୍ଗତ ୧ ଗୋଟି ମୌଜା ରେ ମୋଟ ଏ.୦.୫୩୫ କିଲ୍ଲାଘାଟ ଠାରୁ ବେହେରାପାଟଣା ପର୍ଯ୍ୟନ୍ତ ରାସ୍ତାକୁ ଚାରି ଥାକ ବିଶିଷ୍ଟ ରାସ୍ତା ପ୍ରଶସ୍ତିକରଣ ନିମନ୍ତେ ଅଧୀକ୍ଷଣ ଯନ୍ତ୍ରୀ, ପାଣିକୋଇଲି (ରାସ୍ତା ଓ କୋଠାବାଡ଼ି), ପାଣିକୋଇଲି, ଯାଜପୁରଙ୍କ ଦ୍ୱାରା ଭୂମି ଅଧିଗ୍ରହଣ ଆବଶ୍ୟକ ହେଉଅଛି ।

ଖ. SIA ସର୍ବେକ୍ଷଣରେ ଅନ୍ତର୍ଭୁକ୍ତ ପ୍ରକଳ୍ପ ଅଞ୍ଚଳ ଏବଂ ପ୍ରକଳ୍ପ ପ୍ରଭାବିତ ଅଞ୍ଚଳ: ଯାଜପୁର ଜିଲ୍ଲାରେ ଉପରୋକ୍ତ ୧ ଗୋଟି ମୌଜା ରେ ଏକର ଏ.୦.୫୩୫ ଘରୋଇ ଜମି ଅନ୍ତର୍ଭୁକ୍ତ। ପ୍ରକଳ୍ପ ପ୍ରଭାବିତ ଜମିର ବିସ୍ତୃତ ତାଲିକା/ ତପସିଲ SIA ସର୍ବେକ୍ଷଣ ଅନ୍ତେ ମିଳି ପାରିବ ।

ଗ. SIA ସର୍ବେକ୍ଷଣର ପ୍ରାଥମିକ ଉଦ୍ଦେଶ୍ୟ ଏବଂ ମୁଖ୍ୟ କାର୍ଯ୍ୟାବଳୀ: ସର୍ବସାଧାରଣ ଉଦ୍ଦେଶ୍ୟ ନିର୍ଦ୍ଧାରଣ ପ୍ରଭାବିତ ଅଞ୍ଚଳରେ ଥିବା ସମସ୍ତ ଗ୍ରାମବାସୀଙ୍କ ପରାମର୍ଶ କ୍ରମେ SIA ସର୍ବେକ୍ଷଣ କରାଯିବ । SIA ସର୍ବେକ୍ଷଣ କ୍ଷେତ୍ର ପରିଦର୍ଶନ, ପ୍ରଭାବିତ ବ୍ୟକ୍ତିଙ୍କ ସାମୁହିକ ଆଲୋଚନା ଏବଂ ପ୍ରଭାବିତ ବ୍ୟକ୍ତିଙ୍କ ମତାମତ ରୂପାନ୍ତ ରିପୋର୍ଟରେ ସ୍ଥାନିତ ହେବ ।

- ଘ. ଗ୍ରାମସଭା / ଭୂମି ମାଲିକଙ୍କ ସହମତି ଆବଶ୍ୟକ କି ? ସହମତି ଆବଶ୍ୟକ ।
- ଙ. SIA ସର୍ବେକ୍ଷଣ ଆରମ୍ଭ ଏବଂ ସମାପନ ରିପୋର୍ଟ ପ୍ରଦାନ ଏବଂ ତାହାର ପ୍ରକାଶନ ସରକାରୀ ବିଜ୍ଞପ୍ତି ପ୍ରକାଶିତ ଦିବସଠାରୁ ୩୦ ଦିନ ମଧ୍ୟରେ SIA ସର୍ବେକ୍ଷଣ ସମାପନ କରାଯିବ । SIA ସର୍ବେକ୍ଷଣ ରିପୋର୍ଟ ସମ୍ପୂର୍ଣ୍ଣ ପଞ୍ଚାୟତ/ଗ୍ରାମ/ଝାଡ଼ି ସ୍ତରରେ ସ୍ଥାନୀୟ ଭାଷାରେ ପ୍ରକାଶନ କରାହେବ । ତତସହିତ ଜିଲ୍ଲାପାଳ, ଉପ-ଜିଲ୍ଲାପାଳ ଏବଂ ବ୍ଲକ ମହକୁମାରେ ପ୍ରକାଶନ କରାଯିବ ଏବଂ ସର୍ବସାଧାରଣଙ୍କ ଗୋଚରାର୍ଥେ ସରକାରଙ୍କ ୱେବସାଇଟ ରେ ସୂଚିତ ହେବ ।

ରାଜ୍ୟପାଳଙ୍କ ଆଦେଶକ୍ରମେ



(ଅଭ୍ୟନ୍ତର କୁମାର ନାୟକ)

ସ୍ୱତନ୍ତ୍ର ଶାସନ ସଚିବ

Memo No. 3630 Dated 31 JAN 2023

Copy along with the land schedule forwarded to the Director, Printing Stationery, Odisha, Cuttack for information and necessary action. He is requested to publish the Notification in the next issue of the Odisha Gazette as this is a statutory one.


SRO Number may be allotted to this publication.


31/01/2023

Memo No. 3631 Dated 31 JAN 2023

Copy forwarded to Works Department/ Superintending Engineer, Panikoili (R & B) Division, Panikoili for information and necessary action.


Joint Secretary to Government


31/01/2023

Memo No. 3632 Dated 31 JAN 2023

Copy forwarded to RDC(CD), Cuttack / Collector, Jajpur/ Land Acquisition Officer (Civil), Collectorate, Jajpur for information and necessary action.

Joint Secretary to Government


31/01/2023

Memo No. 3633 Dated 31 JAN 2023

Copy forwarded to the State Co-ordinator, Nabakrushna Choudhury Centre for Development Studies, Bhubaneswar for information and necessary action.


Joint Secretary to Government


31/01/2023

Memo No. 3634 Dated 31 JAN 2023

Copy forwarded to the E-Governance Branch with a request to upload the notification in the website.

Joint Secretary to Government


31/01/2023


Joint Secretary to Government

ଭୂମି ଅବୃତ୍ତ

ପ୍ରକଳ୍ପ-କିଲ୍ଲାଘାଟ ଠାରୁ ବେହେରାପାଟଣା ପର୍ଯ୍ୟନ୍ତ ରାସ୍ତାକୁ ଚାରି ଥାକ ବିଶିଷ୍ଟ ରାସ୍ତା ପ୍ରଶସ୍ତିକରଣ ନିମନ୍ତେ

ମୌଜା-ପଣସା, ଥାନା ନଂ-୩୪, ଥାନା/ତହସିଲ/ଜିଲ୍ଲା-ଯାଜପୁର

କ୍ରମିକ ନଂ	ଖାତା ନଂ	ପ୍ଲଟ ନଂ	ମୋଟ ରକବା	ଅଧିଗ୍ରହଣ ରକବା	କିସମ	ପ୍ରଜାଙ୍କ ନାମ	ମତ୍ତବ୍ୟ
୧	୨	୩	୪	୫	୬	୭	୮
୧	୮୩୦/୨୭୭	୧୮-୨୫	୦.୦୭୦	୦.୦୩୦	ଶାରଦ ଅଣଜଳସେଚିତ- ୨	ଦାମୋଦର ପାଣିଗ୍ରାହୀ ପି: ବନମାଳୀ ପାଣିଗ୍ରାହୀ, କମଳ ଲୋଚନ ଉପାଧ୍ୟାୟ, ପଦ୍ମଲୋଚନ ଉପାଧ୍ୟାୟ ପି: କୃଷ୍ଣଚନ୍ଦ୍ର ଉପାଧ୍ୟାୟ ଜା: ବ୍ରାହ୍ମଣ ବା: ନିଜଗାଁ	
୨	୮୩୦/୧୫୦	୧୮-୨୪	୦.୩୨୦	୦.୨୪୦	ଶାରଦ ଅଣଜଳସେଚିତ- ୨	କମଳ ଲୋଚନ ଉପାଧ୍ୟାୟ, ପଦ୍ମଲୋଚନ ଉପାଧ୍ୟାୟ ପି: କୃଷ୍ଣଚନ୍ଦ୍ର ଉପାଧ୍ୟାୟ ଜା: ବ୍ରାହ୍ମଣ ବା: ନିଜଗାଁ	
୩	୭୪୯	୧୮-୫୭/୩୩୧୫	୦.୨୩୦	୦.୦୩୦	ଶାରଦ ଅଣଜଳସେଚିତ- ୨	ଶଶିମଣି ଦାସ ସ୍ୱା: ବୈକୁଣ୍ଠନାଥ ଦାସ ଜା: କାୟସ୍ଥ ବା: ନିଜଗାଁ, ଗଦାଧର ମହାଲିକ ପି: ଶିରେଇ ମହାଲିକ ବା: କୈବର୍ତ୍ତ ବା: ବିନ୍ଦାଣ, ଜଗବନ୍ଧୁ କର, ଦିନବନ୍ଧୁ କର ପି: ମହନୀ କର ଜା: ବ୍ରାହ୍ମଣ ବା: ନିଜଗାଁ	
୪	୩୩	୧୮-୫୯	୦.୩୫୦	୦.୦୧୫	ଶାରଦ ଅଣଜଳସେଚିତ- ୨	ଆନନ୍ଦ ପଲେଇ ପି:ଗୋଲକ ପଲେଇ ଜା: ଗୋପାଳ ବା: ନିଜଗାଁ	
୫	୩୧୨	୪୦୯	୦.୨୨୦	୦.୨୨୦	ଜଳାଶୟ-୨	ନାରାୟଣ ପାଣିଗ୍ରାହୀ,ଦାମୋଦର ପାଣିଗ୍ରାହୀ ପି-ବନମାଳୀ ପାଣିଗ୍ରାହୀ, ସୁବନ ପାଣିଗ୍ରାହୀ ସ୍ୱା-ମୂରଲୀ ପାଣିଗ୍ରାହୀ ଜା-ବ୍ରାହ୍ମଣ ବା- ନିଜଗାଁ	
		ମୋଟ		୦.୫୩୫			


 ଉ.ଅନୁ. ଅଧିକାରୀ
Land Acquisition Officer (Civil)
 ଜିଲ୍ଲାପାଳ
Collectorate, Jaipur