

ଓଡ଼ିଶା ସରକାର

ରାଜସ୍ୱ ଓ ବିପର୍ଯ୍ୟୟ ପରିଚାଳନା ବିଭାଗ

ଘୋଷଣା

RDM-LAC-KNJ-0005-2017-

41759

ତା- 07 DEC 2022

ସର୍ବସାଧାରଣଙ୍କ ଅବଗତ ନିମନ୍ତେ, ନ୍ୟାୟୋଚିତ କ୍ଷତିପୂରଣ ଅଧିକାର ଏବଂ ଭୁ-ଅର୍ଜନ, ପୁନର୍ବାସ ଓ ଅଇଥାନ କ୍ଷେତ୍ରରେ ସ୍ୱଚ୍ଛତା ଆଇନ, ୨୦୧୩ ର ଧାରା ୧୯ ର ଅଧିନିୟମ ୧ ଅନୁଯାୟୀ ଏହି ଘୋଷଣାନାମା ଦିଆଯାଉଅଛି ଯେ ଉକ୍ତ ଆଇନ ର ଧାରା ୧୫(୨) ଅନୁସାରେ ଜିଲ୍ଲାପାଳ, କେନ୍ଦୁଝର କ ପ୍ରଦତ୍ତ ରିପୋର୍ଟକୁ ବିବେଚନା କରି ମୌଜା – **ସିଙ୍ଗମାଜୁଣୀ**, ଥାନା- ବାରିଆ, ନଂ-୪୬, ତହସିଲ୍- ଝୁମୁରା, ଜିଲ୍ଲା- କେନ୍ଦୁଝର ରେ ନିମ୍ନ ସୂଚୀତ 'କ' ତହସିଲ ଜମି ଏହି ଆଇନର ଧାରା ୨(୧) ପ୍ରକାରେ ଓଡ଼ିଶା ସରକାରଙ୍କୁ ପ୍ରତୀତ ହେଉଅଛି କି ଏକ ସାର୍ବଜନୀନ ଉଦ୍ଦେଶ୍ୟରେ ଯଥା କେନ୍ଦୁଝର ଜିଲ୍ଲାରେ କାନପୁର ଜଳସେଚନ ପ୍ରକଳ୍ପ ନିର୍ମାଣ ନିମନ୍ତେ ନିର୍ବାହୀ ଯନ୍ତ୍ରୀ, କାନପୁର ଜଳସେଚନ ଡିଭିଜନ ନଂ-୨, ରିମ୍ପୁଳି, କେନ୍ଦୁଝର କ ଦ୍ୱାରା ଭୂମି ଅଧିଗ୍ରହଣ ଆବଶ୍ୟକ ହେଉଅଛି ।

ଏହି ଭୂମି ଅଧିଗ୍ରହଣ ସମ୍ପନ୍ନୀୟ ପ୍ରାରମ୍ଭିକ ବିଜ୍ଞପ୍ତି ନ୍ୟାୟୋଚିତ କ୍ଷତିପୂରଣ ଅଧିକାର ଏବଂ ଭୁ-ଅର୍ଜନ, ପୁନର୍ବାସ ଓ ଅଇଥାନ କ୍ଷେତ୍ରରେ ସ୍ୱଚ୍ଛତା ଆଇନ, ୨୦୧୩ ର ଧାରା ୧୧(୧) ଅନୁଯାୟୀ ବିଜ୍ଞପ୍ତି ସଂଖ୍ୟା ୫୮୫୮ ତା. ୨୧/୦୨/୨୦୧୭ ରିଖ ରେ ପ୍ରକାଶିତ ହୋଇଅଛି ଏବଂ ପ୍ରଚଳିତ ପରିସ୍ଥିତି କୁ ବିଚାରକୁ ନେଇ ରାଜ୍ୟ ସରକାର ଧାରା ୧୯ ର ଉପଧାରା ୭ ଅଧୀନରେ ପ୍ରକାଶିତ ବିଜ୍ଞପ୍ତି ସଂଖ୍ୟା ୪୧୦୫୫ ତା. ୦୨/୧୨/୨୦୨୨ ରିଖ ଅନୁସାରେ ଅଧିସୂଚନାର ବୈଧତା ତା. ୩୧/୧୨/୨୦୨୨ ରିଖ ପର୍ଯ୍ୟନ୍ତ ପରିବର୍ଦ୍ଧିତ କରିଅଛନ୍ତି ।

ପୁନଶ୍ଚ ଏହା ଘୋଷଣା କରାଯାଉଅଛି ଯେ ମୌଜା- **ସିଙ୍ଗମାଜୁଣୀ**, ଥାନା- ବାରିଆ, ନଂ-୪୬, ତହସିଲ୍- ଝୁମୁରା, ଜିଲ୍ଲା- କେନ୍ଦୁଝର ରେ କୌଣସି ବିସ୍ଥାପିତ ପରିବାର ନ ଥିବାରୁ ପୁନର୍ବାସ ଓ ଅଇଥାନ ନିମିତ୍ତ କୌଣସି ଜମି ଚିହ୍ନଟ ଓ ପୁନର୍ବାସ ଓ ଅଇଥାନ ଯୋଜନା ରୂପରେଖର ସାରମର୍ମ ସଂଲଗ୍ନ କରାଯାଇନାହିଁ ।

ଅନୁମୋଦିତ ପୁନର୍ବାସ ଓ ଅଇଥାନ ଯୋଜନା ଜିଲ୍ଲାପାଳ ଏବଂ ପୁନର୍ବାସ ଓ ଅଇଥାନ ପ୍ରଶାସନ କାର୍ଯ୍ୟାଳୟରେ ଉପଲବ୍ଧ ଅଟେ । ଏହା ମଧ୍ୟ ଜିଲ୍ଲା ୱେବସାଇଟ www.kendujhar.nic.in ରେ ଏବଂ ରାଜ୍ୟ ସରକାରଙ୍କ ୱେବସାଇଟ www.odisha.gov.in/revenue ରେ ସର୍ବସାଧାରଣଙ୍କ ଅବଲୋକନ ପାଇଁ ଅପଲୋଡ କରାଗଲା । ପୁନର୍ବାସ ଓ ଅଇଥାନ ଯୋଜନାର ଭୂମି ନକ୍ସା ଭୁ-ଅର୍ଜନ ଅଧିକାରୀ, କାନପୁର ଜଳସେଚନ ପ୍ରକଳ୍ପ ରିମ୍ପୁଳି, କେନ୍ଦୁଝରଙ୍କ କାର୍ଯ୍ୟାଳୟରେ କାର୍ଯ୍ୟ ଦିବସମାନଙ୍କରେ ଦେଖିବାକୁ ମିଳିପାରିବ ।

ତପସିଲ- କ

(ପ୍ରସ୍ତାବିତ ଭୂମି ଅଧିଗ୍ରହଣ ଅନୁସୂଚୀ)

ଜିଲ୍ଲା: କେନ୍ଦୁଝର

ତହସିଲ: - ଝୁମ୍ପୁରା

ଗ୍ରାମର ନାମ	ଗ୍ରାମାଞ୍ଚଳ / ସହରାଞ୍ଚଳ	ଖାତା ନଂ	ପ୍ଲଟ ନଂ	କିସମ	ପ୍ଲଟ ର ମୋଟ ରକବା	ଅଧିଗ୍ରହଣ ହେବାକୁ ଥିବା ଜମିର ରକବା	ରୟତକ ନାମ
୧	୨	୩	୪	୫	୬	୭	୮
ସିଙ୍ଗମାଜୁଣୀ	ଗ୍ରାମାଞ୍ଚଳ	ଏଥି ସହ ସଂଲଗ୍ନ କରାଗଲା	ଏଥି ସହ ସଂଲଗ୍ନ କରାଗଲା	ଏଥି ସହ ସଂଲଗ୍ନ କରାଗଲା	ଏଥି ସହ ସଂଲଗ୍ନ କରାଗଲା	ଏ. ୩.୦୯	ଏଥି ସହ ସଂଲଗ୍ନ କରାଗଲା

ତପସିଲ- ଖ

(ପୁନର୍ବାସ ନିମିତ୍ତ ଚିହ୍ନଟ ଭୂମି ଅନୁସୂଚୀ)

ଜିଲ୍ଲା:- କେନ୍ଦୁଝର

ତହସିଲ: - ଝୁମ୍ପୁରା

ଗ୍ରାମର ନାମ	ଗ୍ରାମାଞ୍ଚଳ / ସହରାଞ୍ଚଳ	ଖାତା ନଂ	ପ୍ଲଟ ନଂ	କିସମ	ପ୍ଲଟ ର ମୋଟ ରକବା	ପୁନର୍ବାସ ନିମିତ୍ତ ଚିହ୍ନଟ ଜମିର ରକବା	ରୟତକ ନାମ
୧	୨	୩	୪	୫	୬	୭	୮
ପ୍ରୟତ୍ୟ ନୁହେଁ							

• ଅଧିସୂଚନାର ବର୍ଦ୍ଧିତ ବୈଧ ତାରିଖ :- ୩୧/୧୨/୨୦୨୨ ।

ରାଜ୍ୟପାଳଙ୍କ ଆଦେଶକ୍ରମେ

ସ୍ୱାଧୀନତା ସାହୁ
ମଧୁସୂଦନ ସାହୁ

ଯୁଗ୍ମ ଶାସନ ସଚିବ

କ୍ରମଖଃ.....

Memo. No. 41760 / R&DM dtd 07 DEC 2022

Copy of the Declaration along with copy of land schedule and CD forwarded to the Director, Printing Stationery and Publication, Odisha, Cuttack for publication in the next issue of E.O.G. He is requested to supply 5 spare copies of them to this Department/ Water Resources Department/ Secretary to R.D.C (N.D), Sambalpur/ Collector, Keonjhar/ Spl. LAO, Kanupur Irrigation Project, Rimuli, Keonjhar.


7.12.22

Under Secretary to Govt.

Memo. No. 41761 / R&DM dtd 07 DEC 2022

Copy of the Declaration along with copy of land schedule and CD forwarded to I & PR Department with a request to take necessary steps for publication of the Declaration in two local daily newspapers in one issue within three days and supply two copies of the newspapers in support of publication of the materials to this Department early. The newspapers to which this material is allotted may also be intimated to this Department immediately.


7.12.22

Memo. No. 41762 / R&DM dtd 07 DEC 2022 Under Secretary to Govt.

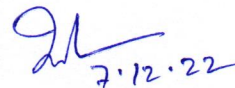
Copy of the Declaration forwarded to e-Governance Cell of this Department with a request to upload the notification in this Department website for information of general public.


7.12.22

Memo. No. 41763 / R&DM dtd 07 DEC 2022 Under Secretary to Govt.


Copy forwarded to Collector, Keonjhar/ Spl. LAO, Kanupur Irrigation Project, Rimuli, Keonjhar for information and necessary action.

1. He should not take possession of the land under any circumstances before making payment of compensation to the land losers.
2. The substance of the Declaration may be published in the locality immediately. Copies of such publication and the date of such publication may be intimated to this Department forthwith for further course of action.
3. Publication in EOG/ News Paper may be watched and reported to this Department with details of such publication.


7.12.22

Memo. No. 41764 / R&DM dtd 07 DEC 2022 Under Secretary to Govt.

Copy forwarded to the R.D.C (N.D), Sambalpur / Water Resources Department for information and necessary action.


7.12.22

Memo. No. 41765 / R&DM dtd 07 DEC 2022 Under Secretary to Govt.

Copy forwarded to the Chief Construction Engineer, KIP, Basudevpur, Keonjhar/ Executive Engineer, Kanupur Canal Division, Jhumpura, Keonjhar for information and necessary action / Guard File.



7.12.22

Under Secretary to Govt.

ଭୂମି ଅନୁସୂଚୀ

ମୌଜା - ସିଙ୍ଗମାକୁଣ୍ଡା, (ଗ୍ରାମାଞ୍ଚଳ), ଥାନା- ବାରିଆ ନଂ ୪୬, ଚନ୍ଦ୍ରସିଲ - ଝୁମୁରା ଜିଲ୍ଲା- କେନ୍ଦୁଝର ଜନପୁର ଜଳସେଚନ ପ୍ରକଳ୍ପର ମାଇନର ଓ ସବ ମାଇନର କେନାଲ ନିର୍ମାଣ ନିମନ୍ତେ

ଖାତା ନଂ	ପର୍ଚ୍	ପୂର୍ ନଂ	ବିସମ	ପୂର୍ ମୋଟ ରଜତା (ଏକରରେ)	ଅଧିକୃଷିତ ଜମିର ରଜତା (ଏକରରେ)	ରକ୍ଷକର ନାମ
୬	ରକ୍ଷକ	୨୮୬	ଶାରଦା ପୁର	୦.୪୧	୦.୧୮	କୃଷ୍ଣ ମହାନ୍ତ, ପି- ଭଦ୍ର ମହାନ୍ତ, ଜା- କୁଡୁମି, ବା- ନିଜଗାଁ
୧୨	ରକ୍ଷକ	୩୦୫	ଶାରଦା ପୁର	୦.୧୧	୦.୦୯	ସାନ ବାରିକ, ପି- ବୃକ୍ଷକ ବାରିକ, ଜା- ଗୋପାଳ, ବା- ତୁମୁରାଆ
୧୯	ରକ୍ଷକ	୩୦୩	ଶାରଦା ପୁର	୦.୧୩	୦.୧୧	ଜନାର୍ଦ୍ଦନ ରାଉତ, ନବନର ରାଉତ, ଅଭିଳା ରାଉତ, ରଜନୀ ରାଉତ, ଅବଳା ରାଉତ, କମଳା ରାଉତ, କଞ୍ଚନ ରାଉତ, ପି- ଚନ୍ଦ୍ର ରାଉତ, ଜୟଦା ବାରିକ, ପି- ଜଗ ବାରିକ, ଜା- ଗୋପାଳ, ବା- ନିଜଗାଁ
		୩୦୪	ଶାରଦା ପୁର	୦.୦୮	୦.୦୮	
		୩୦୮	ଶାରଦା ପୁର	୦.୨୭	୦.୨୦	
		୩୧୧	ଶାରଦା ପୁର	୦.୪୬	୦.୨୨	
		୨୭୩	ଶାରଦା ପୁର	୦.୪୨	୦.୨୨	
		୩୦୧	ଶାରଦା ପୁର	୦.୦୮	୦.୦୧	
୨୭	ରକ୍ଷକ	୩୧୨	ଶାରଦା ପୁର	୦.୧୫	୦.୦୩	ଦୁଃଖେଶୁ ମହାନ୍ତ, ନିରଞ୍ଜନ ମହାନ୍ତ, ପି- ବିନୟ ମହାନ୍ତ, ଭୁଲ ମହାନ୍ତ, ବା- ବିନୟ ମହାନ୍ତ, ଜା- କୁଡୁମି, ବା- ନିଜଗାଁ
		୯୧୯	ଶାରଦା ପୁର	୧.୫୧	୦.୦୧	ନରୋତ୍ତମ ମହାନ୍ତ, ମହୁର ମହାନ୍ତ, ପି- ବଲୁ ମହାନ୍ତ, ଦୁଗା ମହାନ୍ତ, ବା- ବଲୁ ମହାନ୍ତ, ଶିବ ମହାନ୍ତ, ପି- ଜର୍ମୁ ମହାନ୍ତ, ଦୁଃଖେଶୁ ମହାନ୍ତ, ନିରଞ୍ଜନ ମହାନ୍ତ, ପି- ବିନୟ ମହାନ୍ତ ଓଗେର, ଜା- କୁଡୁମି, ବା- ନିଜଗାଁ
୩୫	ରକ୍ଷକ	୯୨୦	ଶାରଦା ପୁର	୦.୯୭	୦.୫୬	
		୯୨୬	ଶାରଦା ପୁର	୦.୩୫	୦.୧୯	
		୯୨୫/୧୦୧୮	ଶାରଦା ବିନି	୦.୨୮	୦.୨୩	
୩୬	ରକ୍ଷକ	୨୮୫	ଶାରଦା ପୁର	୦.୫୧	୦.୧୬	ଭୁକା ମହାନ୍ତ, ପି- ଠେକୁ ମହାନ୍ତ, ଜା- କୁଡୁମି, ବା- ନିଜଗାଁ
୪୦	ରକ୍ଷକ	୨୯୪	ଶାରଦା ପୁର	୦.୩୬	୦.୦୩	ଆମ ମହାକୁଡ, ବା- ନିଜଗାଁ, ପାନ ରାଉତ, ବା- ଭସୁରାଆ, ପି- ଗୋବିନ୍ଦ ମହାକୁଡ, ଜା- ଗୋପାଳ
୪୪	ରକ୍ଷକ	୩୦୬	ଶାରଦା ପୁର	୦.୯୧	୦.୨୪	ରଞ୍ଜନାସ ମହାନ୍ତ, ପି- ଚନ୍ଦ୍ରଧର ମହାନ୍ତ, ଜା- କୁଡୁମି, ବା- ନିଜଗାଁ
		୩୦୭	ଶାରଦା ଏକ	୦.୯୬	୦.୧୪	
		୯୨୫	ଶାରଦା ଏକ	୦.୪୨	୦.୩୭	
ମୋଟ ରକ୍ଷକ ଜମି					୩.୦୯	

ପ୍ରସ୍ତୁତ କାର୍ଯ୍ୟ -
 ଚନ୍ଦ୍ରସିଲ ନାଥ ନାୟକ
 ମାନ୍ୟ


ସତର ଓ ଅଧିକ ଅନୁସୂଚୀ
 ପ୍ରକଳ୍ପ ଭୂମି ଅନୁସୂଚୀ
 କାନପୁର ଜଳସେଚନ ପ୍ରକଳ୍ପର
 କାନପୁର ଜଳସେଚନ ପ୍ରକଳ୍ପର
 ବିମୁକ୍ତି, କେନ୍ଦୁଝର