

ଓଡ଼ିଶା ସରକାର

ରାଜସ୍ୱ ଓ ବିପର୍ଯ୍ୟୟ ପରିଚାଳନା ବିଭାଗ

No. RDM-LAB-RGD-0014-2022 - ୫୫୫୫୫ /R&DM Dated. 05 DEC 2022

ସାମାଜିକ ପ୍ରଭାବ ନିର୍ଦ୍ଧାରଣ ନିମନ୍ତେ ଅଧିଷ୍ଠାନ

ରାଜ୍ୟ ସରକାର ପ୍ରଭାବିତ ଗ୍ରାମ / ଖାର୍ତ୍ତ ସ୍ତରରେ ସମ୍ପୃକ୍ତ ଗ୍ରାମ ପଞ୍ଚାୟତଙ୍କ ପରାମର୍ଶକ୍ରମେ ନିମ୍ନଲିଖିତ ଭୂମି ଅଧିଗ୍ରହଣ କରିବାକୁ ଚାହୁଁଛନ୍ତି ଏବଂ ସେଥି ନିମନ୍ତେ ସର୍ବସାଧାରଣ ଉଦ୍ଦେଶ୍ୟରେ ପ୍ରଭାବିତ ଅଞ୍ଚଳରେ ସାମାଜିକ ପ୍ରଭାବ ନିର୍ଦ୍ଧାରଣ (Social Impact Assessment) ସର୍ବେକ୍ଷଣ କରିବାକୁ ଚାହୁଁଛନ୍ତି । ଭୂମି ଅର୍ଜନ, ପୁନର୍ବାସ ଓ ଅଇଥାନରେ ଉଚିତ ଫୁଲ୍ୟ ଏବଂ ସ୍ୱଚ୍ଛତା ଅଧିକାର ଆଇନ -୨୦୧୩ ର ଧାରା ୪ ଅନୁଯାୟୀ ଉକ୍ତ ସର୍ବେକ୍ଷଣ କରାଯିବ ।

୧. ପ୍ରକଳ୍ପ ବିକାଶକାରୀ କି ନାମ :- ନିର୍ବାହୀ ଯନ୍ତ୍ରୀ କ୍ଷୁଦ୍ର ଜଳସେଚନ ବିଭାଜନ, ଜିଲ୍ଲା-ରାୟଗଡ଼ା ।

୨. ପ୍ରସ୍ତାବିତ ଭୂମି ଅଧିଗ୍ରହଣର ଉଦ୍ଦେଶ୍ୟ- ପ୍ରସ୍ତାବିତ ପୂଜାରିଗୁଡ଼ା କ୍ଷୁଦ୍ର ଜଳସେଚନ ପ୍ରକଳ୍ପର ପାଇକପଡ଼ା ଗ୍ରାମର ଜଳଭଣ୍ଡାରରେ ବୁଡ଼ିଯାଇଥିବା ଜମିର କ୍ଷତିପୂରଣ ସକାଶେ, ଜିଲ୍ଲା-ରାୟଗଡ଼ା ।

୩.SIA study କରୁଥିବା ଅନୁଷ୍ଠାନର ଯୋଗାଯୋଗ ସୂଚନା:- **Green INDIA Jagatsinghpur, An Empanelled agency of NCDS Bhubaneswar to conduct the SIA study.**

SIA କରୁଥିବା ଅନୁଷ୍ଠାନ ଯୋଗାଯୋଗ ସୂଚନା:- Nabakrushna Choudhury Centre for Development Studies, Bhubaneswar, Phone No. 0674-2300471, 2301094.

୪. ପ୍ରକଳ୍ପ ପାଇଁ ରାୟଗଡ଼ା ଜିଲ୍ଲାରେ ପ୍ରସ୍ତାବିତ ଭୂମି ଅଧିଗ୍ରହଣର ବିବରଣୀ/ ତଫସିଲ :-

କ୍ରମିକ ନଂ	ଜିଲ୍ଲା	ତହସିଲ	ଗ୍ରାମ	ଗ୍ରାମ ପଞ୍ଚାୟତ	ଅଧିଗ୍ରହଣ ପାଇଁ ବେସରକାରୀ ଜମି	ମନ୍ତବ୍ୟ	ଜମିର ତାଲିକା
୧	ରାୟଗଡ଼ା	କୋଲନରା	ପାଇକପଡ଼ା	କେଲିଗୁଡ଼ା	୧.୩.୨୦	Not applicable	ଏଥି ସହିତ ସଲଂଗ୍ନ କରାଯାଇଛି
				ମୋଟ	୧.୩.୨୦		

ଏଥି ସହିତ ଭୂମି ଅଧିଗ୍ରହଣ ସଲଂଗ୍ନ କରାଯାଇଛି :

୫. ପ୍ରସ୍ତାବିତ ପ୍ରକଳ୍ପର ସଂକ୍ଷିପ୍ତ ବିବରଣୀ :- ପ୍ରସ୍ତାବିତ ପୂଜାରିଗୁଡ଼ା କ୍ଷୁଦ୍ର ଜଳସେଚନ ପ୍ରକଳ୍ପର ପାଇକପତା ଗ୍ରାମର ଜଳଭଣ୍ଡାରରେ ବୁଡ଼ିଯାଇଥିବା ଜମିର କ୍ଷତିପୂରଣ ସକାଶେ, ଜିଲ୍ଲା-ରାୟଗଡ଼ା ରେ ନିର୍ମାଣ କରାଯିବ । ଉକ୍ତ ପ୍ରକଳ୍ପଟି ରାୟଗଡ଼ା ଜିଲ୍ଲାର କୋଲନରା ତହସିଲ ଅନ୍ତର୍ଭୁକ୍ତ ୧(ଏକୋ)ଗୋଟି ଗ୍ରାମ ଯଥା- ପାଇକପତା ମଧ୍ୟ ଦେଇ ଯିବ ।

୬. SIA ସର୍ବେକ୍ଷଣରେ ଅନ୍ତର୍ଭୁକ୍ତ ପ୍ରକଳ୍ପ ଅଞ୍ଚଳ ଏବଂ ପ୍ରକଳ୍ପ ପ୍ରଭାବିତ ଅଞ୍ଚଳ :- ରାୟଗଡ଼ା ଜିଲ୍ଲାରେ ଉକ୍ତ ୦୧(ଏକୋ)ଗୋଟି ଗ୍ରାମର ମୋଟ ୩.୨୦ ଏକର ଘରୋଇ ଜମି ପ୍ରସ୍ତାବିତ ପୂଜାରିଗୁଡ଼ା କ୍ଷୁଦ୍ର ଜଳସେଚନ ପ୍ରକଳ୍ପ ପାଇଁ ଅନ୍ତର୍ଭୁକ୍ତ । ପ୍ରକଳ୍ପ ପ୍ରଭାବିତ ଜମିର ବିସ୍ତୃତ ତାଲିକା / ତଫସିଲ SIA ସର୍ବେକ୍ଷଣ ଅନ୍ତେ ମିଳିପାରିବ ।

୭. SIA ସର୍ବେକ୍ଷଣର ପ୍ରାଥମିକ ଉଦ୍ଦେଶ୍ୟ ଏବଂ ମୁଖ୍ୟ କାର୍ଯ୍ୟାବଳୀ:- ସର୍ବସାଧାରଣ ଉଦ୍ଦେଶ୍ୟ ନିର୍ଦ୍ଧାରଣ ପ୍ରଭାବିତ ଅଞ୍ଚଳରେ ଥିବା ସମସ୍ତ ଗ୍ରାମ ପଞ୍ଚାୟତ / ଗ୍ରାମ / ଖାର୍ଡ ର ପରାମର୍ଶ କ୍ରମେ SIA ସର୍ବେକ୍ଷଣ କରାଯିବ । SIA ସର୍ବେକ୍ଷଣ କ୍ଷେତ୍ର ପରିଦର୍ଶନ, ପ୍ରଭାବିତ ବ୍ୟକ୍ତିଙ୍କ ସାମୁହିକ ଆଲୋଚନା ଏବଂ ପ୍ରଭାବିତ ବ୍ୟକ୍ତିଙ୍କ ମତାମତ ରୂପାନ୍ତ ରିପୋର୍ଟ ରେ ସ୍ଥାନିତ ହେବ । ଭୂମି ଅଧିଗୃହୀତ ପ୍ରତ୍ୟକ୍ଷ ଅଥବା ପରୋକ୍ଷ ଶତକଡ଼ା ୨୫ ଭାଗ ପ୍ରଭାବିତ ସମସ୍ତ ଗ୍ରାମସଭା ମାନଙ୍କରେ ଜନଶୁଣାଣୀ କରାଯିବ ।

୮. ଗ୍ରାମସଭା / ଭୂମି ମାଲିକଙ୍କ ସହମତି ଆବଶ୍ୟକ କି ?

ସହମତି ଆବଶ୍ୟକ ।

୯. SIA ସର୍ବେକ୍ଷଣ ଆରମ୍ଭ ଏବଂ ସମାପନ ରିପୋର୍ଟ ପ୍ରଦାନ ଏବଂ ତାହାର ପ୍ରକାଶନ ସରକାରୀ ବିଜ୍ଞପ୍ତି ପ୍ରକାଶିତ ଦିବସଠାରୁ ୨(ଦୁଇ) ମାସ ମଧ୍ୟରେ SIA ସର୍ବେକ୍ଷଣ ସମାପନ କରାଯିବ । SIA ସର୍ବେକ୍ଷଣ ରିପୋର୍ଟ ସମ୍ପୂର୍ଣ୍ଣ ପ୍ରଭାବିତ ପଞ୍ଚାୟତ / ଗ୍ରାମ/ଖାର୍ଡ ସ୍ତରରେ ସ୍ଥାନୀୟ ଭାଷାରେ ପ୍ରକାଶନ କରାହେବ । ତତସହିତ ଜିଲ୍ଲାପାଳ, ଉପଜିଲ୍ଲାପାଳ ଏବଂ ବ୍ଲକ ମହକୁମାରେ ପ୍ରକାଶନ କରାଯିବ ଏବଂ ସର୍ବସାଧାରଣଙ୍କ ଗୋଚରାର୍ଥେ ସରକାରଙ୍କ ୱେବସାଇଟ ରେ ସୂଚିତ ହେବ ।

ରାଜ୍ୟପାଳଙ୍କ ଆଦେଶାନୁସାରେ

ମୁକ୍ତାମଣି ସାହୁ
(ମଧ୍ୟସ୍ଥିତା ସାହୁ)


ଯୁକ୍ତ ଶାସନ ସଚିବ

କ୍ରମଣଃ.....

Memo No. 41427

/R&DM Dated 05 DEC 2022

Copy forwarded to the Director, Printing Stationary, Odisha, Cuttack for information and necessary action. He is requested to publish the Notification in the next issue of the Odisha Gazette as this is a statutory one. SRO Number may be allotted to this publication.


5/12/2022

Under Secretary to Government

Memo No. 41428

/R&DM Dated 05 DEC 2022

Copy forwarded to Water Resources Department for information and necessary action.


5/12/2022

Under Secretary to Government

Memo No. 41429

/R&DM Dated 05 DEC 2022

Copy forwarded to RDC(S.D.), Berhampur / Collector, Rayagada / Spl. L.A.O, Rayagada / Tahasildar-cum-LAO, Kolnara / LAO, Rayagada / Executive Engineer, Minor Irrigation Division, Rayagada for information and necessary action.



5/12/2022

Under Secretary to Government

Memo No. 41430

/R&DM Dated 05 DEC 2022

Copy forwarded to Coordinator, State SIA Unit, Nabakrushna Choudhury Centre for Development Studies, Bhubaneswar-751013 for information and necessary action.


5/12/2022

Under Secretary to Government

Memo No. 41431

/R&DM Dated 05 DEC 2022

Copy of SIA Notification forwarded to the e-Governance Cell of this Department with a request to upload the Notification in this Department website for information of general public.


5/12/2022

Under Secretary to Government

ଜମିର ତାଲିକା

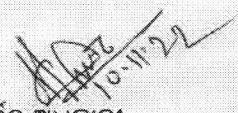
ପୃଷ୍ଠା ୧

ପ୍ରସାବିତ ପୂଜାରିଗୁଡ଼ା କ୍ଷୁଦ୍ର ଜଳସେଚନ ପ୍ରକଳ୍ପର ପାଇକପତା ଗ୍ରାମର ଜଳଭଣ୍ଡାରରେ ବୁଡ଼ିଯାଇଥିବା ଜମିର କ୍ଷତିପୂରଣ ସକାଶେ
ଜିଲ୍ଲା -ରାୟଗଡ଼ା

ଗ୍ରାମ : ପାଇକପତା, ଚନ୍ଦ୍ରବିଲ :କୋଲନରା , ଥାନା : ଚାନ୍ଦିଲି, (ନଂ ୧୨) ଜିଲ୍ଲା : ରାୟଗଡ଼ା

ବ୍ୟକ୍ତିଗତ ଜମି

କ୍ରମିକ ନଂ	୧	୨	୩	୪	୫	୬	୭	୮
	ଖତିୟାନ ନଂ	ପ୍ଲଟ ନଂ	ମୌଜା	ଗ୍ରା:ପ	ରକବା	ଅଧିଗ୍ରହଣ ରକବା	କିସମ	ଅଭିଲିଖିତ ଉତ୍ତର ନାମ
୧	୧୭	୧୮୫	ପାଇକପତା	କେଲିଗୁଡ଼ା	୧.୦୬	୦.୨୦	ଡଙ୍ଗର ୩	ରାମଚନ୍ଦ୍ର ରଥ, ପି.ବୈଦ୍ୟନାଥ ରଥ, ଜା:ବ୍ରାହ୍ମଣ, ବା: ନିଜଗାଁ
୨	୧୭	୧୮୬	ପାଇକପତା	କେଲିଗୁଡ଼ା	୦.୫୮	୦.୪୦	ଧାନ ୩	ରାମଚନ୍ଦ୍ର ରଥ, ପି.ବୈଦ୍ୟନାଥ ରଥ, ଜା:ବ୍ରାହ୍ମଣ, ବା: ନିଜଗାଁ
୩	୧୭	୧୭୬	ପାଇକପତା	କେଲିଗୁଡ଼ା	୭.୨୧	୨.୬୦	ଡଙ୍ଗର ୩	ରାମଚନ୍ଦ୍ର ରଥ, ପି.ବୈଦ୍ୟନାଥ ରଥ, ଜା:ବ୍ରାହ୍ମଣ, ବା: ନିଜଗାଁ
				ମୋଟ	୮.୮୫	୩.୨୦		


 ଭୁ- ଅର୍ଜନ ଅଧିକାରୀ
 କୋଲନରା, ଜିଲ୍ଲା ରାୟଗଡ଼ା