

ଓଡ଼ିଶା ସରକାର

ରାଜସ୍ୱ ଓ ବିପର୍ଯ୍ୟୟ ପରିଚାଳନା ବିଭାଗ

No. RDM-LAB-RGD-0006-2022 - 33078 /R&DM Dated. 28 SEP 2022

ସାମାଜିକ ପ୍ରଭାବ ନିର୍ଦ୍ଧାରଣ ନିମନ୍ତେ ଅଧିସୂଚନା

ରାଜ୍ୟ ସରକାର ପ୍ରଭାବିତ ଗ୍ରାମ / ଖାର୍ଚ୍ଚ ସ୍ତରରେ ସମ୍ପୃକ୍ତ ଗ୍ରାମ ପଞ୍ଚାୟତଙ୍କ ପରାମର୍ଶକ୍ରମେ ନିମ୍ନଲିଖିତ ଭୂମି ଅଧିଗ୍ରହଣ କରିବାକୁ ଚାହୁଁଛନ୍ତି ଏବଂ ସେଥି ନିମନ୍ତେ ସର୍ବସାଧାରଣ ଉଦ୍ଦେଶ୍ୟରେ ପ୍ରଭାବିତ ଅଞ୍ଚଳରେ ସାମାଜିକ ପ୍ରଭାବ ନିର୍ଦ୍ଧାରଣ (Social Impact Assessment) ସର୍ବେକ୍ଷଣ କରିବାକୁ ଚାହୁଁଛନ୍ତି । ଭୂମି ଅର୍ଜନ, ପୁନର୍ବାସ ଓ ଅଇଆନରେ ଉଚିତ ମୂଲ୍ୟ ଏବଂ ସ୍ୱଚ୍ଛତା ଅଧିକାର ଆଇନ -୨୦୧୩ ର ଧାରା ୪ ଅନୁଯାୟୀ ଉକ୍ତ ସର୍ବେକ୍ଷଣ କରାଯିବ ।

୧. ପ୍ରକଳ୍ପ ବିକାଶକାରୀ ଙ୍କ ନାମ :- ନିର୍ବାହୀ ଯନ୍ତ୍ରୀ କ୍ଷୁଦ୍ର ଜଳସେଚନ ବିଭାଜନ, ଜିଲ୍ଲା-ରାୟଗଡ଼ା ।

୨. ପ୍ରସ୍ତାବିତ ଭୂମି ଅଧିଗ୍ରହଣର ଉଦ୍ଦେଶ୍ୟ- ସାନମୁଲିଗାଁ କ୍ଷୁଦ୍ର ଜଳସେଚନ ପ୍ରକଳ୍ପର ସୋରିଷପଦର ଗ୍ରାମର ଜମିରେ କେନାଲ ନିର୍ମାଣ ସକାଶେ, ଜିଲ୍ଲା- ରାୟଗଡ଼ା।

୩. SIA study କରୁଥିବା ଅନୁଷ୍ଠାନର ଯୋଗାଯୋଗ ସୂଚନା:- **ARDRA Consulting Services Pvt. Ltd., Bhubaneswar.**

SIA କରୁଥିବା ଅନୁଷ୍ଠାନ ଯୋଗାଯୋଗ ସୂଚନା:- Nabakrushna Choudhury Centre for Development Studies, Bhubaneswar, Phone No. 0674-2300471, 2301094.

୪. ପ୍ରକଳ୍ପ ପାଇଁ ରାୟଗଡ଼ା ଜିଲ୍ଲାରେ ପ୍ରସ୍ତାବିତ ଭୂମି ଅଧିଗ୍ରହଣର ବିବରଣୀ/ ତଥ୍ୟିଲ :-

କ୍ରମି କନଂ	ଜିଲ୍ଲା	ତହସିଲ	ଗ୍ରାମ	ଗ୍ରାମ ପଞ୍ଚାୟତ	ଅଧିଗ୍ରହଣ ପାଇଁ ବେସରକାରୀ ଜମି	ମନ୍ତବ୍ୟ	ଜମିର ତାଲିକା
୨	ରାୟଗଡ଼ା	ରମାନାଗୁଡ଼ା	ସୋରିଷପଦର	ଗୁଲୁଣି	୧.୭.୧୩୦	Not applicable	ଏଥି ସହିତ ସଲଂଗ୍ନ କରାଯାଇଛି
				ମୋଟ	୧.୭.୧୩୦		

ଏଥି ସହିତ ଭୂମି ଅନୁସୂଚି ସଲଂଗ୍ନ କରାଯାଇଛି :

୫. ପ୍ରସ୍ତାବିତ ପ୍ରକଳ୍ପର ସଂକ୍ଷିପ୍ତ ବିବରଣୀ :- ସାନମୁଲିଗାଁ କ୍ଷୁଦ୍ର ଜଳସେଚନ ପ୍ରକଳ୍ପର ସୋରିଷପଦର ଗ୍ରାମର ଜମିରେ କେନାଲ ନିର୍ମାଣ ସକାଶେ ,ଜିଲ୍ଲା ରାୟଗଡ଼ା - ରେ ନିର୍ମାଣ କରାଯିବ । ଉକ୍ତ ପ୍ରକଳ୍ପଟି ରାୟଗଡ଼ା ଜିଲ୍ଲାର ରମାନାଗୁଡ଼ା ତହସିଲ ଅନ୍ତର୍ଭୁକ୍ତ ୧(ଏକୋ)ଗୋଟି ଗ୍ରାମ ଯଥା- ସୋରିଷପଦର ମଧ୍ୟ ଦେଇ ଯିବ ।

୭. SIA ସର୍ବେକ୍ଷଣରେ ଅନ୍ତର୍ଭୁକ୍ତ ପ୍ରକଳ୍ପ ଅଞ୍ଚଳ ଏବଂ ପ୍ରକଳ୍ପ ପ୍ରଭାବିତ ଅଞ୍ଚଳ :- ରାୟଗଡ଼ା ଜିଲ୍ଲାରେ ଉକ୍ତ ୦୧(ଏକୋ)ଗୋଟି ଗ୍ରାମର ମୋଟ ୭.୧୩୦ ଏକର ଘରୋଇ ଜମି ପ୍ରସ୍ତାବିତ ସାନମୁଲିଗାଁ କ୍ଷୁଦ୍ର ଜଳସେଚନ ପ୍ରକଳ୍ପର ସୋରିଷପଦର ଗ୍ରାମର ଜମିରେ କେନ୍ଦ୍ରୀୟ ନିର୍ମାଣ ପାଇଁ ଅନ୍ତର୍ଭୁକ୍ତ । ପ୍ରକଳ୍ପ ପ୍ରଭାବିତ ଜମିର ବିସ୍ତୃତ ତାଲିକା / ତଫସିଲ SIA ସର୍ବେକ୍ଷଣ ଅନ୍ତେ ମିଳିପାରିବ ।


୭. SIA ସର୍ବେକ୍ଷଣର ପ୍ରାଥମିକ ଉଦ୍ଦେଶ୍ୟ ଏବଂ ମୁଖ୍ୟ କାର୍ଯ୍ୟାବଳୀ:- ସର୍ବସାଧାରଣ ଉଦ୍ଦେଶ୍ୟ ନିର୍ଦ୍ଧାରଣ ପ୍ରଭାବିତ ଅଞ୍ଚଳରେ ଥିବା ସମସ୍ତ ଗ୍ରାମ ପଞ୍ଚାୟତ / ଗ୍ରାମ / ଖାର୍ଡ ର ପରାମର୍ଶ କ୍ରମେ SIA ସର୍ବେକ୍ଷଣ କରାଯିବ । SIA ସର୍ବେକ୍ଷଣ କ୍ଷେତ୍ର ପରିଦର୍ଶନ, ପ୍ରଭାବିତ ବ୍ୟକ୍ତିଙ୍କ ସାମୁହିକ ଆଲୋଚନା ଏବଂ ପ୍ରଭାବିତ ବ୍ୟକ୍ତିଙ୍କ ମତାମତ ରୂପାନ୍ତରଣ ରିପୋର୍ଟ ରେ ସ୍ଥାନିତ ହେବ । ଭୂମି ଅଧିଗୃହିତ ପ୍ରତ୍ୟକ୍ଷ ଅଥବା ପରୋକ୍ଷ ଶତକଡ଼ା ୨୫ ଭାଗ ପ୍ରଭାବିତ ସମସ୍ତ ଗ୍ରାମସଭା ମାନଙ୍କରେ ଜନଶୁଣାଣି କରାଯିବ ।

୮. ଗ୍ରାମସଭା / ଭୂମି ମାଲିକଙ୍କ ସହମତି ଆବଶ୍ୟକ କି ?

ସହମତି ଆବଶ୍ୟକ ।

୯. SIA ସର୍ବେକ୍ଷଣ ଆରମ୍ଭ ଏବଂ ସମାପନ ରିପୋର୍ଟ ପ୍ରଦାନ ଏବଂ ତାହାର ପ୍ରକାଶନ ସରକାରୀ ବିଜ୍ଞପ୍ତି ପ୍ରକାଶିତ ଦିବସଠାରୁ ୨(ଦୁଇ) ମାସ ମଧ୍ୟରେ SIA ସର୍ବେକ୍ଷଣ ସମାପନ କରାଯିବ । SIA ସର୍ବେକ୍ଷଣ ରିପୋର୍ଟ ସମ୍ପୂର୍ଣ୍ଣ ପ୍ରଭାବିତ ପଞ୍ଚାୟତ / ଗ୍ରାମ/ଖାର୍ଡ ସ୍ତରରେ ସ୍ଥାନୀୟ ଭାଷାରେ ପ୍ରକାଶନ କରାହେବ । ତତସହିତ ଜିଲ୍ଲାପାଳ, ଉପଜିଲ୍ଲାପାଳ ଏବଂ ବ୍ଲକ ମହକୁମାରେ ପ୍ରକାଶନ କରାଯିବ ଏବଂ ସର୍ବସାଧାରଣଙ୍କ ଗୋଚରାର୍ଥେ ସରକାରଙ୍କ ୱେବସାଇଟ ରେ ସୂଚିତ ହେବ ।


ରାଜ୍ୟପାଳଙ୍କ ଆଦେଶାନୁସାରେ


(ମଧୁସୂତା ସାହୁ)

ଯୁଗ୍ମ ଶାସନ ସଚିବ

Memo No. 33079 /**R&DM Dated** 28 SEP 2022


Copy forwarded to the Director, Printing Stationary, Odisha, Cuttack for information and necessary action. He is requested to publish the Notification in the next issue of the Odisha Gazette as this is a statutory one. SRO Number may be allotted to this publication.


27/9/2022

Under Secretary to Government

Memo No. 33080 /**R&DM Dated** 28 SEP 2022


Copy forwarded to Water Resources Department for information and necessary action.


27/9/2022

Under Secretary to Government

Memo No. 33081 /**R&DM Dated** 28 SEP 2022


Copy forwarded to RDC(S.D.), Berhampur / Collector, Rayagada / Spl. L.A.O, Rayagada / LAO-cum-Tahasildar, Rayagada / LAO, Ramanaguda / Executive Engineer, Minor Irrigation Division, Rayagada for information and necessary action.


27/9/2022

Under Secretary to Government

Memo No. 33082 /**R&DM Dated** 28 SEP 2022


Copy forwarded to Coordinator, State SIA Unit, Nabakrushna Choudhury Centre for Development Studies, Bhubaneswar-751013 for information and necessary action.


27/9/2022

Under Secretary to Government

Memo No. 33083 /**R&DM Dated** 28 SEP 2022

Copy of SIA Notification forwarded to the e-Governance Cell of this Department with a request to upload the Notification in this Department website for information of general public.


27/9/2022

Under Secretary to Government

ପ୍ରସ୍ତାବିତ ସାମଗ୍ରିକୀ ଯୁକ୍ତ ଚଳସେତନ ପ୍ରକରର ସୋରିଷପଦର ଗ୍ରାମର ଜମିରେ କେନାର ନିର୍ମାଣ ସକାଶେ ଛିଲା - ରାୟଗଜା


ଗ୍ରାମ : ସୋରିଷପଦର, ଚହସିଲ : ରମାନାଗୁଡ଼ା , ଥାନା : ରମାନାଗୁଡ଼ା, (ନଂ ୩୪) ଛିଲା : ରାୟଗଜା

ବ୍ୟକ୍ତିଗତ ଜମି

କ୍ରମିକ ନଂ	୧	୨	୩	୪	୫	୬	୭	୮
	ଉପଭୋଗ ନଂ	ପ୍ଲଟ ନଂ	ନାମ	ପ୍ରାପ୍ତ	କେନା	ଅଧିକାର କେନା	ଜମି	ଅଧିକାରୀର ନାମ
୧	୫/୧୦	୨୧୫	ସୋରିଷପଦର	ଗୁରୁସି	୨.୩୫୦	୦.୪୨୦	ଜମି ୧	ଜଗନ୍ନାଥ ପାଣି ପି.ନା.କନ୍ଦ ବା.ନିକରୀ
୨	୫/୨୧	୨୪	ସୋରିଷପଦର	ଗୁରୁସି	୧.୧୩୦	୦.୪୫୦	ଜମି ୧	କଣ୍ଠାଗୋରା ରାଜା ପି. କଣ୍ଠାଗୋରା ବା: ସୋରିଷପଦର
୩	୫/୨୧	୨୬	ସୋରିଷପଦର	ଗୁରୁସି	୦.୨୨	୦.୦୩	ଜମି ୧	କଣ୍ଠାଗୋରା ରାଜା ପି. କଣ୍ଠାଗୋରା ବା: ସୋରିଷପଦର
୪	୫/୨୧	୨୮/୨୧୨	ସୋରିଷପଦର	ଗୁରୁସି	୨.୩୮୦	୦.୧୫୦	ଜମି ୩	କଣ୍ଠାଗୋରା ରାଜା ପି. କଣ୍ଠାଗୋରା ବା: ସୋରିଷପଦର
୫	୫/୧୭୩	୨୮	ସୋରିଷପଦର	ଗୁରୁସି	୨.୫୬୦	୦.୧୫୦	ଜମି ୩	ପାଣି ନାଥାସି, ଦାଶରଥ ନାଥାସି, ପି: ସୁନ୍ଦର ନାଥାସି ବା.କନ୍ଦ ବା.ନିକରୀ
୬	୫/୧୪୩	୯୮/୩୩୬	ସୋରିଷପଦର	ଗୁରୁସି	୧.୦୦୦	୦.୨୦୦	ଧାନ ୩	ଦାଶରଥ ନାଥାସି, ପି: ସୁନ୍ଦର ନାଥାସି, ବା:କନ୍ଦ ବା: ସୋରିଷପଦର
୭	୫/୯୪	୨୫	ସୋରିଷପଦର	ଗୁରୁସି	୩.୭୨୦	୦.୩୦୦	ଜମି ୨	ରମିରିକା ବୁଝାୟା ପି : ରମିରିକା ଗୁରୁନାଥ, ବା: ସୋରିଷପଦର
୮	୫/୮୦	୨୨	ସୋରିଷପଦର	ଗୁରୁସି	୧.୦୬୦	୦.୧୮୦	ଜମି ୩	ପାଇକା କାରିଆନା , ସ୍ତା: ପାଇକା ଏରାମା , ବା: ସୋରିଷପଦର
୯	୫/୯୩	୨୨	ସୋରିଷପଦର	ଗୁରୁସି	୦.୩୮୦	୦.୧୨୦	ଜମି ୩	ଜଗନ୍ନାଥ ଗୋପାଳ ,ପି: ଜଗନ୍ନାଥ ବାସିନି , ବା: ସୋରିଷପଦର
୧୦	୫/୯୩	୨୩	ସୋରିଷପଦର	ଗୁରୁସି	୧.୨୧୦	୦.୫୦୦	ଜମି ୧	ଜଗନ୍ନାଥ ଗୋପାଳ ,ପି: ଜଗନ୍ନାଥ ବାସିନି , ବା: ସୋରିଷପଦର
୧୧	୫/୮୮	୨୫/୩୦୦	ସୋରିଷପଦର	ଗୁରୁସି	୧.୬୦୦	୦.୩୪୦	ଜମି ୧	ପିରିପାଳ ଏଣ୍ଡୁ, ପି: ପିରିପାଳ ଅରାଧ୍ୟ ବା: ସୋରିଷପଦର
୧୨	୫/୯୧	୨୫	ସୋରିଷପଦର	ଗୁରୁସି	୦.୨୨୦	୦.୧୫୦	ଜମି ୧	କୁମ୍ଭିକା କାରିଆ ପି : କୁମ୍ଭିକା ପୁଟିଆ ବା: ସୋରିଷପଦର
				ମୋଟ ୪	୧୯୬୦୦	୨.୯୯୦		

୧୩	୫/୭୭	୭୫/୨୮୯	ସୋରିଷପଦର	ଗୁରୁସି	୧.୨୭୦	୦.୨୫୦	ଜରା ୩	ପାଟିକା ଯୋଗୁର ପି. ବୁଧୁ. ବା ସୋରିଷପଦର
୧୪	୪୫	୧୧୭	ସୋରିଷପଦର	ଗୁରୁସି	୦.୭୨୦	୦.୩୭୦	ଧାନ ୩	ପାଟିକା ନାୟ ପି. ପାଟିକା ଶୈଳାଙ୍ଗ ନାୟାପଦ , ବା.ନିକରା
୧୬	୪୫	୧୧୭	ସୋରିଷପଦର	ଗୁରୁସି	୩.୨୫୦	୦.୧୦୦	ଧାନ ୨	ପାଟିକା ନାୟ ପି. ପାଟିକା ଶୈଳାଙ୍ଗ ନାୟାପଦ
୧୭	୪୫	୧୨୦	ସୋରିଷପଦର	ଗୁରୁସି	୪.୧୦୦	୦.୪୨୦	ଜରା ୨	ପାଟିକା ନାୟ ପି. ପାଟିକା ଶୈଳାଙ୍ଗ ନାୟାପଦ
୧୮	୫/୨୨୪	୧୦୨/୪୫୮	ସୋରିଷପଦର	ଗୁରୁସି	୧.୦୯୦	୦.୧୩୦	ଜରା ୨	କୋଡ଼ି ବିଜୟା ସ୍ତ୍ରୀ କୋଡ଼ି ଚନ୍ଦ୍ରଶେଖର , ବା.ଚେରା ବା.ଚାକୁଆ
୧୯	୫/୨୨୫	୯୮	ସୋରିଷପଦର	ଗୁରୁସି	୦.୪୧୦	୦.୧୪୦	ଧାନ ୩	କୋଡ଼ି ବିଜୟା ସ୍ତ୍ରୀ କୋଡ଼ି ଚନ୍ଦ୍ରଶେଖର , ବା.ଚେରା ବା.ଚାକୁଆ
୨୦	୫/୨୨୫	୯୭	ସୋରିଷପଦର	ଗୁରୁସି	୦.୨୦୦	୦.୧୨୦	ଜରା ୨	କୋଡ଼ି ବିଜୟା ସ୍ତ୍ରୀ କୋଡ଼ି ଚନ୍ଦ୍ରଶେଖର , ବା.ଚେରା ବା.ଚାକୁଆ
୨୧	୫/୨୨୫	୧୧୦	ସୋରିଷପଦର	ଗୁରୁସି	୦.୨୪୦	୦.୧୮୦	ଜରା ୩	କୋଡ଼ି ବିଜୟା ସ୍ତ୍ରୀ କୋଡ଼ି ଚନ୍ଦ୍ରଶେଖର , ବା.ଚେରା ବା.ଚାକୁଆ
୨୨	୫/୨୨୫	୧୦୨	ସୋରିଷପଦର	ଗୁରୁସି	୧.୦୯୦	୦.୨୫୦	ଜରା ୨	କୋଡ଼ି ବିଜୟା ସ୍ତ୍ରୀ କୋଡ଼ି ଚନ୍ଦ୍ରଶେଖର , ବା.ଚେରା ବା.ଚାକୁଆ
୨୩	୫/୨୨୫	୧୦୯	ସୋରିଷପଦର	ଗୁରୁସି	୦.୪୯୦	୦.୦୮୦	ଧାନ ୩	କୋଡ଼ି ବିଜୟା ସ୍ତ୍ରୀ କୋଡ଼ି ଚନ୍ଦ୍ରଶେଖର , ବା.ଚେରା ବା.ଚାକୁଆ
୨୪	୫/୧୪୪	୯୭/୩୩୭	ସୋରିଷପଦର	ଗୁରୁସି	୨.୨୮୦	୦.୩୮୦	ଜରା ୨	କୁମ୍ଭିକା କାନ୍ଦିଆ ପି. କୁମ୍ଭିକା ପୋଡ଼ାଗା , ବା.ନାଗପୁ ବା. ସୋରିଷପଦର
୨୫	୫/୧୭୪	୧୧୨	ସୋରିଷପଦର	ଗୁରୁସି	୦.୫୪୦	୦.୦୧୦	ଧାନ ୨	ଆରିକା ବାଲୁ ଆନା ସ୍ତ୍ରୀ ଆରିକା ଗିରିବା.ଗୋରାପ ଦୋରା ବା.ନିକରା
				ମୋଟ ୩	୩୫.୭୨୦	୫.୪୧୦		

୨୬	୫/୪	୧୮୫	ସୋରିଷପଦର	ଗୁରୁଣି	୦.୨୫୦	୦.୦୪୦	ତରଫ ୨	ମାଣିକି ଶ୍ୟାମ ପି : ମାଣିକି ରାଜନାୟା ବା:ଜାଗପୁ ବା: ନିକରା
୨୭	୫/୪	୧୮୬	ସୋରିଷପଦର	ଗୁରୁଣି	୧.୩୫୦	୦.୪୦୦	ଧାନ ୨	ମାଣିକି ଶ୍ୟାମ ପି : ମାଣିକି ରାଜନାୟା ବା:ଜାଗପୁ ବା: ନିକରା
୨୮	୫/୪	୧୮୭	ସୋରିଷପଦର	ଗୁରୁଣି	୦.୮୪୦	୦.୨୦୦ +୦.୪୪୦ =୦.୬୪୦	ତରଫ ୨	ମାଣିକି ଶ୍ୟାମ ପି : ମାଣିକି ରାଜନାୟା ବା:ଜାଗପୁ ବା: ନିକରା
୨୯	୫/୧୪୦	୧୯୩	ସୋରିଷପଦର	ଗୁରୁଣି	୩.୨୪୦	୦.୪୦୦	ତରଫ ୨	ମାଣିକି ଧର୍ମରାଜୁ ପି : ମାଣିକି ବୁଢ଼ ରାଜନାୟା ବା: ନିକରା
୩୦	୨	୧୯୯	ସୋରିଷପଦର	ଗୁରୁଣି	୧.୮୭୦	୦.୧୮୦	ଧାନ ୩	ହେପ୍ପିଜା ଗୋପି ପି :ହେପ୍ପିଜା କମଳନାୟା, ହେପ୍ପିଜା ବାରିକା ପି: ହେପ୍ପିଜା ସକିରେ ବା:ବୋଡ଼ା ବନ୍ଧ ବା: ନିକରା
୩୧	୫/୧୦୧	୧୯୭/୨୦୮	ସୋରିଷପଦର	ଗୁରୁଣି	୦.୬୬୦	୦.୦୬୦	ତରଫ ୩	ଏପ୍ରେଜା ବାରିକ ପି : ଏପ୍ରେଜା ସାଉରାୟା ବା : ସୋରିଷପଦର
				ମୋଟ ଏ	୪୩.୯୮୦	୭.୧୩		


 ଅକ୍ଷୟ ଅଧିକାରୀ
 ରମାନାଗୁଡ଼ା, ଚିତ୍ରା ରାଜନଗରୀ