

ଓଡ଼ିଶା ସରକାର
ରାଜସ୍ୱ ଓ ବିପର୍ଯ୍ୟୟ ପରିଚାଳନା ବିଭାଗ

No.RDM-LAB-KPT-0011-2021 - 35158 /R&DM Dated. 17 OCT 2022'

ସାମାଜିକ ପ୍ରଭାବ ନିର୍ଦ୍ଧାରଣ ନିମନ୍ତେ ଅଧିସୂଚନା

ରାଜ୍ୟ ସରକାର ପ୍ରଭାବିତ ଗ୍ରାମ / ଖାର୍ଡ ସ୍ତରରେ ସମ୍ପୂର୍ଣ୍ଣ ଗ୍ରାମ ପଞ୍ଚାୟତଙ୍କ ପରାମର୍ଶକ୍ରମେ ନିମ୍ନଲିଖିତ ଭୂମି ଅଧିଗ୍ରହଣ କରିବାକୁ ଚାହୁଁଛନ୍ତି ଏବଂ ସେଥି ନିମନ୍ତେ ସର୍ବସାଧାରଣ ଉଦ୍ଦେଶ୍ୟରେ ପ୍ରଭାବିତ ଅଞ୍ଚଳରେ ସାମାଜିକ ପ୍ରଭାବ ନିର୍ଦ୍ଧାରଣ (Social Impact Assessment) ସର୍ବେକ୍ଷଣ କରିବାକୁ ଚାହୁଁଛନ୍ତି । ଭୂମି ଅର୍ଜନ, ପୁନର୍ବାସ ଓ ଅଇଆନରେ ଉଚିତ ମୂଲ୍ୟ ଏବଂ ସ୍ୱଚ୍ଛତା ଅଧିକାର ଆଇନ -୨୦୧୩ ର ଧାରା ୪ ଅନୁଯାୟୀ ଉକ୍ତ ସର୍ବେକ୍ଷଣ କରାଯିବ ।

୧. ପ୍ରକଳ୍ପ ବିକାଶକାରୀ କା ନାମ :- ଉପ-ମୁଖ୍ୟ ଯନ୍ତ୍ରୀ ନିର୍ମାଣ(୧), ପୂର୍ବ ତଟ ରେଳପଥ, ଜଗଦଲପୁର ।

୨. ପ୍ରସ୍ତାବିତ ଭୂମି ଅଧିଗ୍ରହଣ ର ଉଦ୍ଦେଶ୍ୟ- ଜୟପୁର-ନବରଙ୍ଗପୁର ନୂତନ ଓସାରିଆ ରେଳପଥ ପ୍ରକଳ୍ପ ନିର୍ମାଣ ନିମନ୍ତେ ।

୩. SIA study କରୁଥିବା ଅନୁଷ୍ଠାନର ଯୋଗାଯୋଗ ସୂଚନା :- Health and Development Initiatives (HDI).

SIA ସର୍ବେକ୍ଷଣ ଅନୁଷ୍ଠାନ :- Nabakrushna Choudhury Centre for Development Studies , Bhubaneswar ,Phone No. 0674-2300471, 2301094 .

୪.ପ୍ରକଳ୍ପ ପାଇଁ କୋରାପୁଟ ଜିଲ୍ଲାରେ (ଜୟପୁର-ନବରଙ୍ଗପୁର ନୂତନ ଓସାରିଆ ରେଳପଥ) ପ୍ରସ୍ତାବିତ ଭୂ ଅଧିଗ୍ରହଣର ବିବରଣୀ/ ତପସିଲ

କ୍ରମିକ ନଂ	ତହସିଲ	ଗ୍ରାମ ପଞ୍ଚାୟତ/ବିଜ୍ଞାପିତ ଅଞ୍ଚଳ ପରିଷଦ	ଗ୍ରାମ	ବେସରକାରୀ ଜମି- (ହେକ୍ଟର/ଏକର)	ମନ୍ତବ୍ୟ
୧	ଜୟପୁର	ଜୟନ୍ତଗିରି	ଜୟନ୍ତଗିରି	ଏକର. ୮.୭୪୧	
୨	ବୋରିଗୁମ୍ଫା	ବୋରିଗୁମ୍ଫା	ବୋରିଗୁମ୍ଫା	ଏକର.୨୮.୮୭୮	
୩	ବୋରିଗୁମ୍ଫା	କୁନ୍ଦ୍ରାଗୁଡା	କୁନ୍ଦ୍ରାଗୁଡା	ଏକର.୨୦.୨୨୧	
୪	ବୋରିଗୁମ୍ଫା	ଶିଶାଗୁଡା	ଶିଶାଗୁଡା	ଏକର.୧୮.୦୭୦	
୫	ବୋରିଗୁମ୍ଫା	ଦୁଲାଗୁଡା	ଦୁଲାଗୁଡା	ଏକର.୧୮.୨୯୧	
ମୋଟ				ଏକର.୧୩୪.୫୮୧	

ଏଥି ସହିତ ଭୂମି ଅଧିସୂଚି ସଲଂଗ୍ନ କରାଯାଇଛି ।

କ୍ରମଶଃ.....

୫. ପ୍ରସ୍ତାବିତ ପ୍ରକଳ୍ପ ର ସଂକ୍ଷିପ୍ତ ବିବରଣୀ :- ପ୍ରସ୍ତାବିତ ଜୟପୁର-ନବରଙ୍ଗପୁର ନୂତନ ଓସାରିଆ ରେଳପଥ ପ୍ରକଳ୍ପ ନିର୍ମାଣ ନିମନ୍ତେ ଜମି ଅଧିଗ୍ରହଣ କରାଯିବ । ଉକ୍ତ ପ୍ରକଳ୍ପଟି କୋରାପୁଟ ଜିଲ୍ଲାର ଜୟନ୍ତଗିରି, ବୋରିଗୁମ୍ଫା, କୁନ୍ଦ୍ରାଗୁଡା, ଶିଶାଗୁଡା ଓ ଦୁଲ୍ଲାଗୁଡା ଗ୍ରାମ ଦେଇ ଯିବ ।


୬. SIA ସର୍ବେକ୍ଷଣରେ ଅନ୍ତର୍ଭୁକ୍ତ ପ୍ରକଳ୍ପ ଅଞ୍ଚଳ ଏବଂ ପ୍ରକଳ୍ପ ପ୍ରଭାବିତ ଅଂଚଳ :- କୋରାପୁଟ ଜିଲ୍ଲାରେ ଉପରୋକ୍ତ ୦୫(ପାଞ୍ଚ)ଗୋଟି (ଜୟନ୍ତଗିରି, ବୋରିଗୁମ୍ଫା, କୁନ୍ଦ୍ରାଗୁଡା, ଶିଶାଗୁଡା ଓ ଦୁଲ୍ଲାଗୁଡା) ଗ୍ରାମର ମୋଟ ୧୩୪.୫୮୧ ଏକର ଘରୋଇ ଜମି ପ୍ରସ୍ତାବିତ ଜୟପୁର-ନବରଙ୍ଗପୁର ନୂତନ ଓସାରିଆ ରେଳପଥ ପ୍ରକଳ୍ପ ନିମନ୍ତେ ନିର୍ମାଣ ପାଇଁ ଅନ୍ତର୍ଭୁକ୍ତ । ପ୍ରକଳ୍ପ ପ୍ରଭାବିତ ଜମିର ବିସ୍ତୃତ ତାଲିକା/ତଥ୍ୟିଲ SIA ସର୍ବେକ୍ଷଣ ଅନ୍ତେ ମିଳି ପାରିବ ।

୭. SIA ସର୍ବେକ୍ଷଣର ପ୍ରାଥମିକ ଉଦ୍ଦେଶ୍ୟ ଏବଂ ମୁଖ୍ୟ କାର୍ଯ୍ୟାବଳୀ :- ସର୍ବସାଧାରଣ ଉଦ୍ଦେଶ୍ୟ ନିର୍ଦ୍ଧାରଣ ପ୍ରଭାବିତ ଅଞ୍ଚଳରେ ଥିବା ସମସ୍ତ ଗ୍ରାମ ପଞ୍ଚାୟତ / ଗ୍ରାମ / ଝାଡ଼ି ର ପରାମର୍ଶ କ୍ରମେ SIA ସର୍ବେକ୍ଷଣ କରାଯିବ । SIA ସର୍ବେକ୍ଷଣ କ୍ଷେତ୍ର ପରିଦର୍ଶନ, ପ୍ରଭାବିତ ବ୍ୟକ୍ତିଙ୍କ ସାମୁହିକ ଆଲୋଚନା ଏବଂ ପ୍ରଭାବିତ ବ୍ୟକ୍ତିଙ୍କ ମତାମତ ରୁଚାନ୍ତ ରିପୋର୍ଟ ରେ ସ୍ଥାନିତ ହେବ । ଭୂମି ଅଧିଗ୍ରହଣ ପ୍ରତ୍ୟକ୍ଷ ଅଥବା ପରୋକ୍ଷ ଶତକଡା ୨୫ ଭାଗ ପ୍ରଭାବିତ ସମସ୍ତ ଗ୍ରାମସଭା ମାନଙ୍କରେ ଜନଶୁଣାଣି କରାଯିବ ।

୮. ଗ୍ରାମସଭା / ଭୂମି ମାଲିକଙ୍କ ସହମତି ଆବଶ୍ୟକ କି ?
ସହମତି ଆବଶ୍ୟକ ।

୯. SIA ସର୍ବେକ୍ଷଣ ଆରମ୍ଭ ଏବଂ ସମାପନ ରିପୋର୍ଟ ପ୍ରଦାନ ଏବଂ ତାହାର ପ୍ରକାଶନ ସରକାରୀ ବିଜ୍ଞପ୍ତି ପ୍ରକାଶିତ ଦିବସଠାରୁ ୨(ଦୁଇ) ମାସ ମଧ୍ୟରେ SIA ସର୍ବେକ୍ଷଣ ସମାପନ କରାଯିବ । SIA ସର୍ବେକ୍ଷଣ ରିପୋର୍ଟ ସମ୍ପୂର୍ଣ୍ଣ ପ୍ରଭାବିତ ପଞ୍ଚାୟତ /ଗ୍ରାମ/ଝାଡ଼ି ସ୍ତରରେ ସ୍ଥାନୀୟ ଭାଷାରେ ପ୍ରକାଶନ କରାହେବ । ତତସହିତ ଜିଲ୍ଲାପାଳ, ଉପଜିଲ୍ଲାପାଳ ଏବଂ ବ୍ଲକ ମହକୁମାରେ ପ୍ରକାଶନ କରାଯିବ ଏବଂ ସର୍ବସାଧାରଣଙ୍କ ଗୋଟିତାରେ ସରକାରଙ୍କ ଷ୍ଟେସ ସାଇଟ ରେ ସ୍ଥିତିତ ହେବ ।

ରାଜ୍ୟପାଳଙ୍କ ଆଦେଶାନୁସାରେ


(ମଧୁସୂଦନ ସାହୁ)
ଯୁକ୍ତ ଶାସନ ସଚିବ

କ୍ରମଶଃ.....

Memo No. 35159 /R&DM, dated 17 OCT 2022

Copy along with copy of the SIA Notification and Land Schedule forwarded to the Director, Printing Stationary, Odisha, Cuttack for information and necessary action. He is requested to publish the SIA Notification in the next issue of the Odisha Gazette as this a statutory one within 15 days without fail and supply 05 copies of this said Gazette to Collector, Koraput / Commerce & Transport (Transport) Department / Revenue & DM Department/ Secretary to RDC(SD), Berhampur / Spl.LAO, Jeypore / Koraput.
SRO number may be allotted to this publication.

Under Secretary to Government

Memo No. 35160 /R&DM, dated 17 OCT 2022

Copy forwarded to Commerce & Transport (Transport) Department, Odisha, Bhubaneswar(Kharavela Bhawan) for information and necessary action.

Under Secretary to Government

Memo No. 35161 /R&DM, dated 17 OCT 2022

Copy forwarded to RDC (SD), Berhampur / Collector, Koraput / Special Land Acquisition Officer, (Jeypore-Nabarangpur & Jeypore-Malkanagiri New B.G. Rail Line Project), Jeypore(Koraput) for information and necessary action.

Under Secretary to Government

Memo No. 35162 /R&DM, dated 17 OCT 2022

Copy forwarded to State Coordinator, Nabakrushna Choudhury Centre for Development Studies (NCDS), Bhubaneswar for information and necessary action.

Under Secretary to Government

Memo No. 35163 /R&DM, dated 17 OCT 2022

Copy forwarded to e-governance cell of this Department with a request to upload the SIA Notification in this Department website for information of General Public.

Under Secretary to Government

LAND SCHEDULE

Brief Description of land to be acquired with or without structures for Railway Project from Jeypore (Existing Station on KK line) and Nabarangapur (Proposed new Station) of WAT Division, District - Koraput in the state of Odisha

Village : JAYANTAGIRI, Tahasil : JEYPORE, P.S : BORIGUMMA (NO - 71), District : KORAPUT

A. PRIVATE LAND

Sl.No.	1	2	3	4	5	6
	Khata No.	Plot No.	Total Area (in Acre)	Area to be Acquired (in Acre)	Kissam	Name of Recorded Raiyat
୧	୫୧	୮୧	୨.୩୮୦	୧.୦୪୮	ଡଙ୍ଗର ଦୁଇ	ଚିଲୁଡୁ ଗାଦବା, ମୁଣ୍ଡୁରୁ ଗାଦବା, ପଦଲାଭ ଗାଦବା, ଚିତୁରୁ ଗାଦବା ପି-ରୁରୁ ଚଲାଣ ଜା-ଗାଦବା ବା-ନିଜଗାଁ ବାଲିଗୁଡା
୨		୯୨	୨.୦୩୦	୦.୧୨୫	ଡଙ୍ଗର ଦୁଇ	
୩	୧୭୦	୪୮	୧.୫୨୦	୦.୭୫୮	ଧାନ ଦୁଇ	ରଘୁନାଥ ଗାଦବା, ମଧୁ ଗାଦବା ଜା-ଗାଦବା ବା-ନିଜଗାଁ ବାଲିଗୁଡା
୪	୧୭୦/ଡଙ୍ଗ	୬୦	୯.୫୫୦	୩.୦୦୦	ଧାନ ଏକ	କେସରମଣି ମଣ୍ଡଳ ସା-ହରିହର ମଣ୍ଡଳ ଜା-ବେଲମା ବା-ଜୟପୁର
୫				୦.୨୮୪		THIS ^{area} PLOT IS NOT UNDER ACQUISITION
୬	୨୫୬/୧୧୨ ୩	୯୫	୧.୭୮୦	୦.୦୮୧	ଡଙ୍ଗର ଦୁଇ	ଅନିତା ପରିତା ସା ସନ୍ଦୀପ ପରିତା ଜା-ଦଲୁଆ ବା-ସୂର୍ଯ୍ୟମହଲ ଜୟପୁର
୭	୨୫୬/୧୪	୫୯	୦.୭୨୦	୦.୪୪୭	ଡଙ୍ଗର ଦୁଇ	ଡମ୍ବୁ ନାୟକ ପି-ସମ୍ବାରୁ ନାୟକ ଜା-ଗାଦବା ବା-ଖୁଡିଗୁଡା
୮	୨୫୬/୩୦୦	୩୪	୦.୪୨୦	୦.୦୧୨	ଧାନ ଦୁଇ	ମଧୁ ନାୟକ ପି-ଡମ୍ବୁ ନାୟକ ଜା-ଗାଦବା ବା-ଖୁଡିଗୁଡା
୯	୨୫୬/୧୮	୩୪/୧୨ ୮୦	୧.୬୦୦		ଧାନ ଦୁଇ	ଡମ୍ବୁ ନାୟକ ପି-ସମ୍ବାରୁ ନାୟକ ଜା-ଗାଦବା ବା-ଖୁଡିଗୁଡା
୧୦	୨୫୬/୬୬	୩୪/୧୨ ୯୭	୧.୫୩୦		ଧାନ ଦୁଇ	ଡମ୍ବୁ ନାୟକ ପି-ସମ୍ବାରୁ ନାୟକ ଜା-ଗାଦବା ବା-ଖୁଡିଗୁଡା
୧୧	୨୫୬/୧୨୫	୩୪/୧୩ ୮୬	୧.୦୫୦		ଧାନ ଦୁଇ	ଧନୁର୍ଯ୍ୟ ନାୟକ ପି-ସୋମନାଥ ନାୟକ ଜା-ଗାଦବା ବା-ଖୁଡିଗୁଡା
୧୨	୨୫୬/୪୮୪	୮୬	୨.୬୦୦		ଡଙ୍ଗର ଦୁଇ	ରଢ଼ିଲା କିଶୋର କୁମାର ପି-ରଢ଼ିଲା ଲକ୍ଷ୍ମି ନାରାୟଣା ଜା-ଶୁଣ୍ଠି ବୃମହାମ୍ବା ଗାନ୍ଧୀ ରୋଡ ଜୟପୁର
୧୩	୨୫୬/୧୧୪	୮୬/୧୨ ୮୧	୨.୬୦୦	ଡଙ୍ଗର ଦୁଇ	ଗଗନ ପ୍ରସାଦ ବେହେରା ତପନ କୁମାର ବେହେରା ପି-ଇଶ୍ଵର	

BPR
Revenue Inspector


 Special Land Acquisition Officer,
 Jeypore-Nabarangpur New
 Jeypore Koraput

LAND SCHEDULE

Brief Description of land to be acquired with or without structures for Railway Project from Jeypore (Existing Station on KK line) and Nabarangapur (Proposed new Station) of WAT Division, District - Koraput in the state of Odisha

Village : JAYANTAGIRI, Tahasil : JEYPORE, P.S : BORIGUMMA (NO - 71), Distict : KORAPUT

A. PRIVATE LAND

Sl.No.	1 Khata No.	2 Plot No.	3 Total Area (in Acre)	4 Area to be Acquired (in Acre)	5 Kissam	6 Name of Recorded Raiyat	
୧୪	୭	୮୭/୧୨ ୮୨	୧.୪୦୦	୧.୫୩୨	ଡଙ୍ଗର ଦୁଇ	ଚନ୍ଦ୍ର ବେହେରା ଜା-କରଣ ବା-ସତ୍ୟୋଷୀନଗର, ବୋରିଗୁମ୍ମା	
୧୫	୨୫୬/୧୧୪ ୩	୮୭/୧୨ ୮୩	୦.୫୦୦		ଡଙ୍ଗର ଦୁଇ	ମୃତ୍ୟୁଞ୍ଜୟ ପଣ୍ଡା ପି-ଖଲି ପଣ୍ଡା ଜା-ବ୍ରାହ୍ମଣ ବା-ଜଗନ୍ନାଥ କଲୋନୀ ବୋରିଗୁମ୍ମା	
୧୬	୨୫୬/୧୧୪ ୧	୮୭/୧୨ ୮୩/୨୩ ୩୬	୧.୧୦୦		ଡଙ୍ଗର ଦୁଇ	ସବିତା କୁମାରୀ ଦଣ୍ଡସେନା ସା-ପ୍ରଫୁଲ୍ଲ କୁମାର ଦଣ୍ଡସେନା ଜା-ରଣା ବା-ବୋରିଗୁମ୍ମା	
୧୭	୨୫୬/୧୧୪ ୨	୮୭/୧୨ ୮୩/୨୩ ୩୭	୧.୨୦୦		ଡଙ୍ଗର ଦୁଇ	ଗିତାଞ୍ଜଳୀ ଦାଶ ସା-ଅଶୋକ କୁମାର ପଣ୍ଡା ଜା-ବ୍ରାହ୍ମଣ ବା-ଦଳାଇ ସାହି, ବୋରିଗୁମ୍ମା	
୧୮	୨୫୬/୧୧୪ ୪	୮୭/୧୨ ୮୨/୨୩ ୩୮	୦.୭୬୦		ଡଙ୍ଗର ଦୁଇ	ଗୌରୀଶଙ୍କର ବେହେରା ପି-କଣ୍ଠର ଚନ୍ଦ୍ର ବେହେରା ଜା-କରଣ ବା-ସତ୍ୟୋଷୀନଗର ବୋରିଗୁମ୍ମା	
୧୯	୨୫୬/୧୧୪ ୫	୮୭/୧୨ ୮୨/୨୩ ୩୯	୦.୫୪୦		ଡଙ୍ଗର ଦୁଇ	ଶଶିଦେବୀ ମହାରଣା ପି-ତ୍ରିନାଥ ମହାରଣା ଜା-ବଡେଇ ବା-ଭୁବନ କଲୋନୀ, ଜୟପୁର	
୨୦	୨୫୬/୪୮୬	୬୫	୧.୧୨୦		୦.୫୩୩	ଡଙ୍ଗର ଦୁଇ	ରଘୁ କିରିସାନି ପି-ଘେନୁ କିରିସାନି ଜା-ପରଜା ବା-ନିକଗାଁ
୨୧	୨୫୬/୬୪	୪୯	୨.୩୫୦		୦.୯୨୧	ଡଙ୍ଗର ତିନି	ତନ୍ଦ୍ରୁ ମାଝି ପି- ମନ ମାଝି ଜ ଅମନାତ୍ୟ ବା-ନିକଗାଁ
ମୋଟ				୮.୭୪୧			

Signature
Revenue Inspector

Signature
**Special Land Acquisition Officer,
Jeypore-Nabarangpur New
B.G. Rail Link Project, Jeypore, Koraput**

LAND SCHEDULE

Brief Description of land to be acquired with or without structures for Railway Project from Jeypore (Existing Station on KK line) and Nabarangapur (Proposed new Station) of WAT Division, District - Koraput in the state of Odisha

Village : BORIGUMMA, Tahasil : BORIGUMMA, P.S : BORIGUMMA (NO - 50), Distirct : KORAPUT

B.GOV'T. LAND

Sl. No.	1 Khata No.	2 Plot No.	3 Total Area (in Acre)	4 Area to be Acquired (in Acre)	5 Kissam	6 Name of Recorded Raiyat
୧	୫	୩୦୯/୫	୦.୫୩୦	୦.୫୩୦	ତଙ୍ଗର ଦୁଇ	ଅର୍ଜୁନ ଗୌଡ଼ ପି- ମହାଦେବ ଗୌଡ଼ ଜା- ଗଉଡ଼ ବ-ନିକଗାଁ
୨	୩୭୨/୧୫୨୮	୩୦୯/୫/୨୫୨୭	୧.୫୭୦		ଘରବାରି	ପ୍ରଦିପ କୁମାର ପଟ୍ଟନାୟକ ପି-ଉଦୟନାଥ ପଟ୍ଟନାୟକ ଜା-କରଣ ବା- ବାହାଲପୁର ଥାନା-ଭୋଗରାଇ
୩	୮	୧୯୭	୧.୯୭୦	୦.୯୮୧	ଧାନ ଦୁଇ	ଅର୍ଜୁନ ତଲିଆ, ମଙ୍ଗଳା ତଲିଆ ପି-ନାଥ ତଲିଆ ଜା-କୁମିଆ ବ- ନିକଗାଁ ପଡ଼ା ନୂଆଗୁଡ଼ା
୩	୧୦୦	୪୦୫	୫.୦୩୦	୧.୪୪୯	ଧାନ ଏକ	ଜଗୁ ଗୌଡ଼ ପି-ରଘୁ ଗୌଡ଼ ଜା-ଗୌଡ଼ ବା- ନିକଗାଁ ବରିଗୁମା
୪	୩୭୨/୩୬୧୯	୪୦୫/୪୩୩୮	୦.୫୧୦		ଧାନ ଏକ	ପୁଞ୍ଜା ଗୌଡ଼ଣି ସ୍ଵା-ତମ୍ବରୁଧର ଗୌଡ଼ ଜା-ଗୌଡ଼ ବା-କୁହାଗୁଡ଼ା
୫	୩୭୨/୩୬୭୧	୪୦୫/୪୩୭୬	୦.୮୫୦		ଧାନ ଏକ	ଖୁରମଣି ଗୌଡ଼ଣି ପି-ଖଗପତି ଗୌଡ଼ଣି ଜା-ଗୌଡ଼ ବା-ବୋରିଗୁମା
୬	୧୦୧	୪୧୬	୧.୪୧୦	୧.୨୦୧	ତଙ୍ଗର ଦୁଇ	ଜଗୁ ଗୌଡ଼ ପି-ରଘୁ ଗୌଡ଼ ଜା-ଗୌଡ଼ ବା- ନିକଗାଁ ବରିଗୁମା
୭	୩୭୨/୪୬୦୫	୪୧୬/୫୧୫୬	୦.୬୪୦		ତଙ୍ଗର ଦୁଇ	ଖୁରମଣି ଗଉଡ଼ ସ୍ଵା-କମଳଲୋଚନ ଗଉଡ଼ ଜା-ଗଉଡ଼ ବା- ଏକଟାଆୟଗୁଡ଼ା
୮	୧୦୧	୩୫୯	୨.୪୨୦	୦.୦୦୯	ତଙ୍ଗର ଦୁଇ	ଜଗୁ ଗୌଡ଼ ପି-ରଘୁ ଗୌଡ଼ ଜା-ଗୌଡ଼ ବା- ନିକଗାଁ ବରିଗୁମା
୯	୧୦୩	୫୪୯	୧.୪୭୬	୧.୪୭୬	ତଙ୍ଗର ତିନି	ଜୟା ମାଝି ପି-ପରମାନନ୍ଦ ମାଝି ବା-ନିକଗାଁ
୧୦	୧୨୦	୪୧୮/୮	୪.୯୩୦	୧.୭୬୭	ତଙ୍ଗର ଦୁଇ	ତମ୍ବରୁ ମାଝି ପି-ପରମାନନ୍ଦ ମାଝି ବା-ନିକଗାଁ
୧୧	୧୨୭	୩୦୯/୧୭	୦.୬୬୦	୦.୧୭୫	ତଙ୍ଗର ଦୁଇ	ତିଳ ମାଝି ପି-ରାମଚନ୍ଦ୍ର ମାଝି ଜା-ଉତରା ବା-ନିକଗାଁ
୧୨	୧୪୭	୨୩୭	୦.୮୦୦	୦.୧୫୭	ତଙ୍ଗର ତିନି	ଦେବ ଭତରା ପି-କଗୁ ଭତରା ଜା-ଭତରା ବା-ନୂଆଗୁଡ଼ା
୧୩	୧୬୪	୨୩୮	୧.୬୫୦	୧.୪୫୦	ତଙ୍ଗର ଦୁଇ	ନରସିଂହ ଭତରା ପି- ଧନ ସମରଥ ଜା-ଭତରା ବା-ନୂଆଗୁଡ଼ା
				୦.୧୨୬		
୧୪	୧୭୨	୨୩୪/୫	୧.୮୨୦	୦.୭୬୪	ତଙ୍ଗର ଦୁଇ	ନାଥ ପୂଜାରୀ ପି-ସନା ପୂଜାରୀ ଜା-ଭତରା ବା-ନିକଗାଁ ନୂଆଗୁଡ଼ା
୧୫	୧୮୨	୫୪୮	୧.୨୨୦	୦.୭୨୯	ତଙ୍ଗର ତିନି	ନୀଳାକ୍ଷର ନାୟକ ପି- ରଘୁନାଥ ନାୟକ ଜା- ଅମାନିତ୍ୟ ବା-ଅମତିଗୁଡ଼ା
୧୬		୫୬୦	୦.୪୯୦	୦.୦୮୬	ତଙ୍ଗର ଦୁଇ	
୧୭	୧୯୭	୨୦୫	୨.୧୩୦	୦.୭୨୦	ତଙ୍ଗର ତିନି	ପରମାନନ୍ଦ ସମରଥ ପି-ପଦ୍ମନାଭ ସମରଥ ଜା-ଭତରା ବା-ନୂଆଗୁଡ଼ା
				୦.୧୦୭		
୧୮	୧୯୯	୧୯୬	୧.୩୪୦	୧.୨୬୪	ତଙ୍ଗର ତିନି	ପର୍ଣ୍ଣ ତମ୍ବ ପି- ରାମା ତମ୍ବ ଜା-ତମ ବା-ନୂଆଗୁଡ଼ା
୧୯	୨୦୪	୨୩୬/୧	୨.୧୦୦	୧.୭୧୯	ତଙ୍ଗର ଦୁଇ	ପର୍ଣ୍ଣ ଭତରା ଦଶରଥ ସମରଥ ଜା-ଭତରା ବା-ନିକଗାଁ
୨୦	୨୦୫	୩୦୯/୨୦	୧.୮୨୦	୧.୨୫୫	ତଙ୍ଗର ଦୁଇ	ସମ୍ଭାରୁ ବେହେରା ପି-ବଳରାମ ବେହେରା ଜା-ଅମନାତ୍ୟ ବା-ପୁରୁଣା ବୋରାଗୁମା

Sl. No.	Khata No.	Plot No.	Total Area (in Acre)	Area to be Acquired (in Acre)	Kissam	Name of Recorded Raiyat
୨୧	୨୧୨	୩୧୧/୯	୪.୧୨୦	୨.୬୪୫	ଡଙ୍ଗର ଦୁଇ	ପୂର୍ଣ୍ଣଚନ୍ଦ୍ର ଅମନାତ୍ୟ ପି-ଧର୍ମକର୍ଣ୍ଣ ଅମନାତ୍ୟ, ଖଂରୁ ଅମନାତ୍ୟ, ଜାବୁ ଅମନାତ୍ୟ ପି- ଜଗବନ୍ଧୁ
୨୨		୪୧୮/୭	୩.୦୩୦	୦.୭୭୩	ଡଙ୍ଗର ଦୁଇ	
୨୩	୨୨୨	୫୬୪	୩.୩୦୦	୧.୦୭୫	ଡଙ୍ଗର ଦୁଇ	ବଳରାମ ବେହେରା ପି-ସୁକୁ ବେହେର. ଘାସି ବେହେରା, ପି-ଜଗନ୍ନାଥ ବେହେରା ଜା-ଅମନାତ୍ୟ ବା-ନିଜଗାଁ
୨୪	୨୫୧	୨୦୦	୪.୨୫୦	୦.୦୭୨	ଡଙ୍ଗର ଚିନି	ମକୁନ୍ଦ ଭତରା ପି-ରଘୁ ଭତରା ଜା-ଭତରା ବା-ନିଜଗାଁ ପଡ଼ା ନୂଆଗୁଡ଼ା
୨୫	୨୫୬	୨୦୧	୫.୨୬୦	୩.୦୪୪	ଡଙ୍ଗର ଚିନି	ମଙ୍ଗଳା ଚଲିଆ ପି-ନାଥ ଚଲିଆ ଜା-ଭୂମିଆ ବା-ନିଜଗାଁ ପଡ଼ା ନୂଆଗୁଡ଼ା
୨୬	୨୫୯	୪୦୯	୨.୮୭୦	୧.୨୦୬	ଧାନ ଏକ	ମଙ୍ଗଳା ଭୂମିଆ, ମଦନ ଭୂମିଆ ପି- ଚିଲୁଡୁ ଭୂମିଆ, ବା-ନିଜଗାଁ ପଡ଼ା ବାରଙ୍ଗଗୁଡ଼ା
୨୭	୩୭୨/୨୨	୪୦୯/୧୧୪୯	୦.୩୩୦		ଧାନ ଏକ	ନାଥ ଗଉଡ଼ ପି-ମୁକୁନ୍ଦ ଗଉଡ଼ ବା-ପୁରୁଣା ବୋରିଗୁଣ୍ଡା
୨୮	୩୭୨/୧୨୮	୪୦୯/୧୨୬୯	୦.୭୫୦		ଧାନ ଏକ	ନିଳକଣ୍ଠ ବାଣିଆକାରିଆ ପି-ବଳରାମ ବାଣିଆକାରିଆ ଜା-ଅମନାତ୍ୟ ବା-ପୁରୁଣା ବୋରିଗୁଣ୍ଡା
୨୯	୩୭୨/୯୫୬	୪୦୯/୨୦୦୫	୦.୪୦୦		ଧାନ ଏକ	
୩୦	୩୭୨/୧୦୦୫	୪୦୯/୨୦୨୯	୦.୫୦୦		ଧାନ ଏକ	ଲକ୍ଷ୍ମୀନ ବଣିଆକାରିଆ, ପି-ବଳରାମ ବଣିଆକାରିଆ, ଜା-ଅମନାତ୍ୟ ବା-ବୋରାଗୁଣ୍ଡା
୩୧	୩୭୨/୪୪୬୬	୪୦୯/୫୦୪୨	୦.୧୬୦		ଧାନ ଏକ	ରବିରାଜ ଗୁଣ୍ଡା ପି-ଭଣ୍ଡାରଦାନ ଗୁଣ୍ଡା ଜା-କନ୍ଧ ବା-ପୁନାବେଡ଼ା
୩୨	୨୫୯	୪୦୮	୧.୧୫୦	୦.୦୭୨	ଧାନ ଚିନି	ମଙ୍ଗଳା ଭୂମିଆ, ମଦନ ଭୂମିଆ ପି- ଚିଲୁଡୁ ଭୂମିଆ, ବା-ନିଜଗାଁ ପଡ଼ା ବାରଙ୍ଗଗୁଡ଼ା
୩୩	୨୫୯	୪୯୦	୦.୩୮୦	୦.୦୭୧	ଧାନ ଚିନି	ମଙ୍ଗଳା ଭୂମିଆ, ମଦନ ଭୂମିଆ ପି- ଚିଲୁଡୁ ଭୂମିଆ, ବା-ନିଜଗାଁ ପଡ଼ା ବାରଙ୍ଗଗୁଡ଼ା
୩୪	୨୬୮	୩୦୯/୪	୧.୩୫୦	୧.୩୦୦	ଡଙ୍ଗର ଦୁଇ	ମହାଦେବ ତମ ପି-ଭଗବାନ ତମ ଜା-ତମ ବା-ନିଜଗାଁ ନୂଆଗୁଡ଼ା
୩୫	୨୭୯	୩୦୯/୨	୦.୮୬୦	୦.୦୭୯	ଡଙ୍ଗର ଦୁଇ	ମୁଦି ପୁଝାରି ପି-ବାୟା ପୁଝାରି ବା-ନିଜଗାଁ ନୂଆଗୁଡ଼ା
୩୬	୨୮୬	୪୧୫	୦.୨୨୦	୦.୧୨୩	ଡଙ୍ଗର ଦୁଇ	ରଘୁ ଗଉଡ଼, ଭଗତ ଗଉଡ଼ ପି-ଚୈତନ୍ୟ ଗଉଡ଼
୩୭	୩୭୨/୨୦୧	୪୧୫/୧୩୧୧	୦.୫୦୦		ଡଙ୍ଗର ଦୁଇ	ଦହଣା ଗୌଡୁଣି ସ୍ଵା-ମୁକୁନ୍ଦ ଗୌଡ଼ ଜା-ଗଉଡ଼ ବା-ଆୟତାଗୁଡ଼ା ନିଜଗାଁ
୩୮	୩୭୨/୨୨୮	୪୧୫/୧୩୩୨	୦.୨୮୦		ଡଙ୍ଗର ଦୁଇ	ସବୁ ଅମନାତ୍ୟ ପି-ଚିଳ ଅମନାତ୍ୟ ଜା-ଅମନାତ୍ୟ ବା-ପୁରୁଣା ବୋରାଗୁଣ୍ଡା
୩୯	୩୭୨/୩୭୫	୪୧୫/୧୪୮୬	୦.୧୧୦		ଡଙ୍ଗର ଦୁଇ	କମଳ ଲୋଚନ ମାଝୀ ପି-ଟଙ୍କଧର ମାଝୀ ଜା-ଅମନାତ୍ୟ ବା-ପୁରୁଣା ବୋରିଗୁଣ୍ଡା
୪୦	୩୦୫	୧୯୧	୧.୮୩୦	୦.୩୭୭	ଧାନ ଏକ	ରଘୁନାଥ ଭୂମିଆ ପି-ଲଲିତା ଭୂମିଆ ଜା-ଭୂମିଆ ବା-ନୂଆଗୁଡ଼ା
୪୧	୩୦୬	୧୯୯	୦.୩୬୦	୦.୨୭୬	ଧାନ ଚିନି	ରଘୁନାଥ ଭୂମିଆ ପି-ଲଲିତା ଭୂମିଆ ଜା-ଭୂମିଆ ବା-ନୂଆଗୁଡ଼ା
୪୨	୩୧୩	୫୫୭	୦.୯୮୦	୦.୧୯୧	ଡଙ୍ଗର ଚିନି	ଲାଲୁ ମାଝି ପି-ପରମାନନ୍ଦ ମାଝି ଜା-ଅମନାତ୍ୟ ବା- ନିଜଗାଁ
୪୩		୫୫୮	୦.୯୪୦	୦.୦୪୩	ଡଙ୍ଗର ଦୁଇ	
୪୪	୩୨୪	୩୦୯/୨୩	୦.୮୮୦	୦.୬୦୦	ଡଙ୍ଗର ଦୁଇ	ସବୁ ଗଉଡ଼ ପି-ଦାନବନ୍ଧୁ ଗଉଡ଼ ଜା-ଗଉଡ଼ ବା-ନିଜଗାଁ
୪୫	୩୭୨/୨୬୩	୩୦୯/୨୩/୧୩୭୬	୧.୨୯୦		ଡଙ୍ଗର ଦୁଇ	ପେ. ସୁରିଆ ରାଓ ପି-ପେ.ଆଦି ନାରାୟଣ ଜା-କୁମୁଡ଼ି ବା-ନିଜଗାଁ
୪୬	୩୭୨/୨୬୩	୩୦୯/୨୩/୧୩୭୫	୦.୨୮୦		ଘରବାରି	
୪୭	୩୭୨/୪୫୦୨	୩୦୯/୨୩/୧୩୭୫	୦.୨୫୦		ଡଙ୍ଗର ଦୁଇ	ପି-ତ୍ରିନାଥ ରାଓ ପି-କାମେଶ୍ଵର ରାଓ ଜା-କୁମୁଡ଼ି ବା-ଟେକ୍ଫେଲି
୪୮	୩୭୨/୪୫୦୩	୩୦୯/୨୩/୧୩୭୫ /୨୦୭୦	୦.୨୫୦		ଡଙ୍ଗର ଦୁଇ	ପି ଭେକେଟ ରାଓ ପି-ପି ମାଲେଶ୍ଵର ରାଓ ଜା-କୁମୁଡ଼ି ବା-କନ୍ଧପୁର

Sl. No.	Khata No.	Plot No.	Total Area (in Acre)	Area to be Acquired (in Acre)	Kissam	Name of Recorded Raiyat
୪୯	୩୭୨/୪୪୫୬	୩୦୯/୨୩/୧୩୭୫ /୫୦୩୨	୦.୦୯୦		ଘରବାରୀ	ପି ବାସୁଦେବ ରାଓ ପି-ପି. ଅନନ୍ଦ ରାଓ, ପି ଭବାନୀ ସ୍ୱା-ପି ବାସୁଦେବ ରାଓ ଜା-ବେଶ୍ୟ ବା-ବୋରିଗୁମ୍ମା
୫୦	୩୨୮	୨୩୪/୪	୨.୬୦୦	୦.୦୬୧	ଡଙ୍ଗର ଦୁଇ	ଶ୍ୟାମ ପୁଜାରୀ ପି-ମାଧବ ପୁଜାରୀ ଜା-ଭୂମିଆ ବା-ନିଜଗାଁ
୫୧	୩୪୮	୨୩୬/୨	୧.୦୦୦	୦.୧୮୪	ଡଙ୍ଗର ଦୁଇ	ସୁତମ ତମ୍ବ ପି-ସୁନା ତମ୍ବ ଜା-ତମ୍ବ ବା-ନ୍ୟଆଗୁଡ଼ା
୫୨	୩୬୧	୧୧୦୪	୦.୭୮୦		ଡଙ୍ଗର ଦୁଇ	ବଡ଼ସୁନା ବୁଢ଼ୁ ବୁଢ଼ିଆ, ପ:ଗୁରୁ ମହୁରିଆ ଜା:ତମ୍ବ ବା:ନିଜଗାଁ
୫୩	୩୭୨/୨୧୧୩	୧୧୦୪/୨୯୨୦	୦.୪୦୦		ଡଙ୍ଗର ଦୁଇ	ମୁନିକା ବାଘ ପି-ମାଜୁସ ବାଘ ଜା-ତମ୍ବ ବା-ବୋରିଗୁମ୍ମା
୫୪	୩୭୨/୩୬୭୨	୧୧୦୪/୪୩୭୭	୦.୦୪୦		ଘରବାରୀ	ମନରଞ୍ଜନ ପତି ପି-ଜନକ ବିହାରୀ ପତି ଜା-ବ୍ରାହ୍ମଣ ବା-ଜୟପୁର ପାରାବେତା
୫୫	୩୭୨/୩୭୦୨	୧୧୦୪/୪୩୯୯	୦.୦୮୦		ଘରବାରୀ	ରାଜେନ୍ଦ୍ର ନାୟକ ପି-ଭଦ୍ର ନାୟକ ଜା-ଖଟରା ବା-ଜୟପୁର
୫୬	୩୭୨/୩୭୦୩	୧୧୦୪/୪୪୦୦	୦.୦୨୦		ଘରବାରୀ	ଅପସରା ନାୟକ ସ୍ୱା-ରବିନ୍ଦ୍ର ନାୟକ ଜା-ଖୁରା ବା-ଜୟପୁର
୫୭	୩୭୨/୩୭୦୪	୧୧୦୪/୪୪୦୧	୦.୦୨୦		ଘରବାରୀ	ମାମା ନାୟକ ସ୍ୱା-ରବିନ୍ଦ୍ର ନାୟକ ଜା-ଖଟରା ବା-ଜୟପୁର
୫୮	୩୭୨/୪୬୦୩	୧୧୦୪/୪୪୦୨	୦.୦୬୦		ଘରବାରୀ	ଏନ. ଜଗନ୍ନାଥ ରାଓ ପି-ଏନ୍. ସନ୍ଧ୍ୟାସି ଆପିଆ ଜା-ବାଲକି ବା- ଜୟପୁର.
୫୯	୩୭୨/୩୭୦୬	୧୧୦୪/୪୪୦୩	୦.୦୨୦		ଘରବାରୀ	ପିଂଚୁ ନାୟକ ପି-ଭାଷର ନାୟକ ଜା-ଖୁରା ବା-ଜୟପୁର
୬୦	୩୭୨/୩୭୦୭	୧୧୦୪/୪୪୦୪	୦.୦୨୦		ଘରବାରୀ	ଗିତାଞ୍ଜଳି ନାୟକ ସ୍ୱା-ଅଜୟ କୁମାର ନାୟକ ଜା-ଖୁରା ବା-ଚନ୍ଦ୍ରହାଣ୍ଡି
୬୧	୩୭୨/୩୭୦୮	୧୧୦୪/୪୪୦୫	୦.୦୨୦		ଘରବାରୀ	ସନ୍ତୋଷ ନାୟକ ପି-ଧନୁ ନାୟକ ଜା-ଖଟରା ବା-ଜୟପୁର
୬୨	୩୭୨/୩୭୦୯	୧୧୦୪/୪୪୦୬	୦.୦୪୦		ଘରବାରୀ	ସନ୍ତୋଷିନି ନାୟକ ସ୍ୱା-କୃଷ୍ଣଚନ୍ଦ୍ର ନାୟକ ଜା-ଖୁରା ବା-ଜୟପୁର
୬୩	୩୭୨/୫୫୩୬	୧୧୦୪/୪୪୦୭	୦.୦୬୦		ଘରବାରୀ	ଯୋଗେଶ କୁମାର ଦାସ ପି-ଜଗଦୀଶ ଦାସ ଜା-ବ୍ରାହ୍ମଣ ବା-ତୁକୁଲା ନୁଆପଡ଼ା
୬୪	୩୭୨/୩୭୧୧	୧୧୦୪/୪୪୦୮	୦.୦୪୦		ଘରବାରୀ	ଉମା ଚରଣ ପାତ୍ର ପି-ସୂର୍ଯ୍ୟ ନାରାୟଣ ପାତ୍ର ଜା-ବ୍ରାହ୍ମଣ ବା-ଜୟପୁର ଜୟନଗର
୬୫	୩୭୨/୫୮୦୨	୧୧୦୪/୫୦୧୭	୦.୦୨୦		ଘରବାରୀ	ଆର୍ ଭାଷର ଆଚାରୀ ପି-ଆର୍ ଜଗ୍ନି ଆଚାରୀ ଜା-ସୁନାରି ବା- ଦୁଲାଗୁଡ଼ା ରୋଡ ବୋରିଗୁମ୍ମା
୬୬	୩୭୨/୫୨୯୫	୧୧୦୪/୫୦୨୧	୦.୦୨୦	୦.୦୯୮	ଘରବାରୀ	ଯଜ୍ଞଦତ୍ତ ଦାସ ପି-ସୋମନାଥ ଦାସ ଜା-ବ୍ରାହ୍ମଣ ବା-ମାଲଦା
୬୭	୩୭୨/୫୧୦୫	୧୧୦୪/୫୦୨୨	୦.୦୨୦		ଘରବାରୀ	ଚନ୍ଦ୍ରମା ସାହୁ ସ୍ୱା-ପ୍ରିୟରଞ୍ଜନ ସାହୁ ଜା-ଖଣ୍ଡାୟତ ବା-ଜୟପୁର
୬୮	୩୭୨/୪୪୪୬	୧୧୦୪/୫୦୨୩	୦.୦୨୦		ଘରବାରୀ	କଣ୍ଠମାଳି ପି-ରାମ ମାଳି ଜା-ମାଳି ବା-ମାଳିଗୁଡ଼ା
୬୯	୩୭୨/୪୪୭୫	୧୧୦୪/୨୯୨୦/୫ ୦୫୧	୦.୦୮୦		ଡଙ୍ଗର ଦୁଇ	ସନ୍ଧ୍ୟାସି ଦଲେଇ ପି-ରାଧେଶ୍ୟାମ ଦଲେଇ ଜା-ଦକୁଆ ବା-ଡାବୁଗାଁ
୭୦	୩୭୨/୪୪୮୨	୧୧୦୪/୨୯୨୦/୫ ୦୫୮	୦.୦୪୦		ଡଙ୍ଗର ଦୁଇ	ପ୍ରଶାନ୍ତ କୁମାର ନାୟକ ପି-ଅଭିମନ୍ୟୁ ନାୟକ ଜା-ଡେଲି ବା-ବୋରିଗୁମ୍ମା
୭୧	୩୭୨/୪୪୮୩	୧୧୦୪/୨୯୨୦/୫ ୦୫୯	୦.୧୧୦		ଡଙ୍ଗର ଦୁଇ	କେ. ସଞ୍ଜୟ କୁମାର ପାତ୍ର ପି-କେ. ଦ୍ୱିଜରାଜ ପାତ୍ର ଜା-ବୈଶ୍ୟ ବା- ଜୟପୁର
୭୨	୩୭୨/୪୬୦୨	୧୧୦୪/୪୪୦୨/୫ ୧୫୫	୦.୦୬୦		ଘରବାରୀ	ଅଜୟ ପଟ୍ଟନାୟକ ପି-ଦିବାକର ପଟ୍ଟନାୟକ ଜା-କରଣ ବା-ଜୟପୁର
୭୩	୩୭୨/୪୮୦୪	୧୧୦୪/୫୩୧୯	୦.୦୪୦		ଘରବାରୀ	ସି ଏର୍ ମାନ କିଶୋର ପଟ୍ଟନାୟକ ପି-ସି ଏର୍ ସୂର୍ଯ୍ୟ ନାରାୟଣ ପଟ୍ଟନାୟକ ଜା-କରଣ ବା- ନନ୍ଦପୁର
୭୪	୩୭୨/୪୮୦୫	୧୧୦୪/୫୩୨୦	୦.୦୨୦		ଘରବାରୀ	ସବୁତା ଦାସ ସ୍ୱା-ସୁନିଲ କୁମାର ଦାସ ଜା-ବ୍ରାହ୍ମଣ ବା-ବୋରିଗୁମ୍ମା

Revenue Inspector

Special Land Acquisition Officer,
Jeypore-Nabarangpur New
Public Project, Jeypore, Koraput

Sl. No.	Khata No.	Plot No.	Total Area (in Acre)	Area to be Acquired (in Acre)	Kissam	Name of Recorded Raiyat
୭୫	୩୭୨/୫୫୫୮	୧୧୦୪/୨୯୨୦/୫୮୫୨	୦.୦୪୦		ଡଙ୍ଗର ଦୁଇ	ଶକୁଡ଼ଳା ଦାସ ସ୍ତ୍ରୀ-ଆରକ୍ଷିତ ଦାସ ଜା-କୁମୁତି ବା-ମୁଖିଗୁଡ଼ା
୭୬	୩୭୨/୫୫୫୯	୧୧୦୪/୨୯୨୦/୫୮୫୩	୦.୦୪୦		ଡଙ୍ଗର ଦୁଇ	ଚି ବିକାଶ କୁମାର ପାତ୍ର ପି-ଚି ଚନ୍ଦ୍ର ଶେଖର ପାତ୍ର ଜା-କୁମୁତି ବା-ବୋରିଗୁମ୍ଫା
୭୭	୩୭୨/୫୫୭୫	୧୧୦୪/୫୮୦୮	୦.୦୩୦		ଘରବାରୀ	ସଲମା ବାବୁ ସ୍ତ୍ରୀ-ମହମ୍ମଦ ଇରଫାନ ଖାନ ଜା-ମୁସଲମାନ ବା-କାଳିଆଗୁଡ଼ା
୭୮	୩୭୨	୧୧୦୬	୧.୫୬୦	୧.୨୬୨	ଡଙ୍ଗର ଦୁଇ	ଚକ୍ରଧର ଚମକିଆ, ପି:ସୁତି ଚମକିଆ, ଦାମ ଦୁଲିଆ, ପି:ଅର୍ଜୁନ ଡଲିଆ, ମହାଦେବ ଭୃଗୁଚୂଡ଼ିଆ, ସୁନା ଭୃଗୁଚୂଡ଼ିଆ, ପି:ମଧୁ ମହୁରିଆ, ଓ ବଡ଼ ସୁନା ଡମ୍, ସୁଦନ ମହୁରିଆ, ପି:ଗୁରୁ ମହୁରିଆ, ଜା:ଡମ୍ ବା:ନିକଗାଁ
୭୯		୧୧୦୧	୦.୧୨୦	୦.୦୬୧	ଧାନ ତିନି	
୮୦		୧୧୦୦	୨.୭୯୦	୦.୩୧୫	ଧାନ ଦୁଇ	
୮୧		୧୧୦୫	୧.୫୪୦	୧.୫୦୨	ଡଙ୍ଗର ଦୁଇ	
୮୨		୧୦୮୩	୪.୧୯୦	୩.୫୪୭	ଧାନ ଏକ	
୮୩		୧୧୦୨	୦.୪୭୦	୦.୪୭୦	ଡଙ୍ଗର ଏକ	
୮୪		୧୧୦୩	୦.୧୦୦	୦.୦୭୮	ଡଙ୍ଗର ଏକ	
୮୫		୧୦୮୨	୩.୨୫୦	୨.୧୪୯	ଧାନ ଦୁଇ	
୮୬		୧୦୮୪	୨.୭୭୦	୦.୦୦୭	ଧାନ ଏକ	
୮୭	୩୭୨/୧୫୨	୩୦୯/୧୯	୪.୩୫୦	୪.୩୦୬	ଡଙ୍ଗର ଦୁଇ	ଲକ୍ଷ୍ମୀନ ବଣିଆକରିଆ, ସଦାଶିବ ବଣିଆକାରିଆ, ଗୋପୀନାଥ ବଣିଆକାରିଆ, ପି-ବଲରାମ ବଣିଆକାରିଆ, ଜା-ଅମନାତ୍ୟ ବା-ବୋରାଗୁମ୍ଫା
୮୮	୩୭୨/୨୦୦	୧୦୮୫	୧.୧୧୦	୦.୬୪୫	ଡଙ୍ଗର ଦୁଇ	ମଧୁସୁଦନ ନାୟକ, ପି:ଡମ୍ ନାୟକ, ଜା:ଗାଦବା ବା:ନିକଗାଁ
୮୯	୩୭୨/୯୧୪	୧୧୦୮	୩.୮୩୦	୦.୪୧୪	ଧାନ ତିନି	ଆମୁଡୁ ରାଉତ, ସ୍ତ୍ରୀ:ସହଦେବ ରାଉତ, ଜା:କାମ୍ପ ବା:ନିକଗାଁ
୯୦	୩୭୨/୯୧୪	୧୧୦୭	୦.୬୪୦	୦.୪୦୩	ଡଙ୍ଗର ଦୁଇ	
୯୧	୩୭୨/୧୫୨୨	୨୦୬	୨.୩୭୦	୧.୩୬୨	ଡଙ୍ଗର ତିନି	ରାମକୃଷ୍ଣ ଦଲାଲ ପି-ତ୍ରିପତି ଦଲାଲ ଜା-କରଣ ବା-ବୋରାଗୁମ୍ଫା
୯୨	୧୦୮	୨୦୬	୨.୩୭୦		ଡଙ୍ଗର ତିନି	ଯିଶୁଆ ଖୁଷିଆନ ପି-ରାମ ଡମ୍ ଜା-ଖୁଷିଆନ ବା-ନିକଗାଁ ପଡ଼ା ଦୁଆଗୁଡ଼ା
୯୩	୩୭୨/୧୫୩୦	୩୦୬	୦.୯୨୦	୦.୦୪୩	ଧାନ ତିନି	ରାମକୃଷ୍ଣ ଦଲାଲ ପି-ତ୍ରିପତି ଦଲାଲ ଜା-କରଣ ବା-ବୋରାଗୁମ୍ଫା
୯୪	୩୭୨/୧୮୦	୨୪୯	୩.୭୩୦	୦.୦୬୫	ଡଙ୍ଗର ଦୁଇ	ଧନ ନାୟକ ପି-ଲକ୍ଷ୍ମୀନ ନାୟକ ଜା-ଭତରା ବା-ପୁରୁଣା ବୋରିଗୁମ୍ଫା
୯୫	୩୭୨/୧୮୯	୩୦୭	୦.୪୧୦	୦.୩୬୭	ଡଙ୍ଗର ତିନି	ପତିତପାବନ ପାତ୍ର ପି-ଲକ୍ଷ୍ମୀନ ପାତ୍ର
୯୬		୩୦୯/୧	୧.୭୮୦		ଡଙ୍ଗର ଦୁଇ	
୯୭	୩୭୨/୧୯୬	୩୦୯/୧/୧୩୦୭	୭.୪୮୦	୧.୭୮୦	ଡଙ୍ଗର ଦୁଇ	ଲକ୍ଷ୍ମୀ ପ୍ରିୟା ପଟ୍ଟନାୟକ ସ୍ତ୍ରୀ-ପ୍ରଦିପ କୁମାର ପଟ୍ଟନାୟକ ଜା-କରଣ ବା-ନିକଗାଁ
୯୮	୩୭୨/୨୨୩	୨୦୩	୧.୧୦୦	୧.୦୯୫	ଧାନ ତିନି	ଦୁର୍ଜ୍ୟାନ ଗଣ୍ଡା ପି-ରାମଚନ୍ଦ୍ର ଗଣ୍ଡା ଜା-ଡମ୍ ବା-ଦୁଆଗୁଡ଼ା
୯୯	୩୭୨/୨୨୪୮	୩୦୯/୩	୨.୧୭୦	୧.୯୮୭	ଡଙ୍ଗର ଦୁଇ	ପ୍ରଦିପ କୁମାର ପଟ୍ଟନାୟକ ପି-ଉଦୟ ପଟ୍ଟନାୟକ ଜା-କରଣ ବା-ବୋରାଗୁମ୍ଫା
୧୦୦	୩୭୨/୨୨୮	୪୧୫/୧୩୩୨	୦.୨୮୦	୦.୨୧୯	ଧାନ ଦୁଇ	ସବୁ ଅମନାତ୍ୟ ପି-ତିଳ ଅମନାତ୍ୟ ଜା-ଅମନାତ୍ୟ ବା-ପୁରୁଣା ବୋରାଗୁମ୍ଫା
୧୦୧	୩୭୨/୨୩୬୯	୫୫୧/୩୧୩୯	୦.୨୯୦	୦.୦୭୦	ଡଙ୍ଗର ଦୁଇ	ଭି.ରମେଶ ପି-ଭି.ଶଙ୍କର ରାଓ ଜା-ଭଣ୍ଡାରି ବା-ବୋରାଗୁମ୍ଫା
୧୦୨		୫୫୦/୩୧୩୮	୦.୩୬୦	୦.୨୯୧	ଡଙ୍ଗର ତିନି	

Sl. No.	Khata No.	Plot No.	Total Area (in Acre)	Area to be Acquired (in Acre)	Kissam	Name of Recorded Raiyat
୧୦୩	୩୭୨/୩୮୩୨	୨୨୯	୧.୫୨୦	୦.୩୦୩	ଡଙ୍ଗର ବୁଢ଼	ପ୍ରଦୀପ କୁମାର ପଟ୍ଟନାୟକ ପି-ଉଦୟ ନାରାୟଣ ପଟ୍ଟନାୟକ ଜା-କରଣ ବା-ବୋରିଗୁମ୍ମା
୧୦୪	୩୭୨/୪୦୬୫	୪୧୮/୯	୧.୦୦୦	୦.୪୬୬	ଘରବାରୀ	କିଶୋର ଚନ୍ଦ୍ର ଭଟ୍ଟ, ପି-ନରସିଂହ ଭଟ୍ଟ ଜା-ବ୍ରାହ୍ମଣ ବା-କାମତା
୧୦୫	୩୭୨/୩୭୮୯	୪୧୮/୯/୪୧୯୦	୦.୪୨୦		ଡଙ୍ଗର ବୁଢ଼	ହରିଶ ଚନ୍ଦ୍ର ନାୟକ ପି-ଡମ୍ବୁ ନାୟକ ଜା-ଚଣ୍ଡାଳ ବା-ବଣ୍ଡାଗୁଡ଼ା
୧୦୬	୩୭୨/୪୦୬୪	୪୧୮/୯/୪୬୯୮	୦.୩୭୫		ଘରବାରୀ	ଉମା ଚରଣ ଶତପଥୀ ପି-ଉଦୟନାଥ ସତପଥୀ ଜା-ବ୍ରାହ୍ମଣ ବା-ବୋରିଗୁମ୍ମା
୧୦୭	୩୭୨/୪୮୧୩	୪୧୮/୯/୪୬୯୮/୫୩୨୪	୦.୩୭୫		ଘରବାରୀ	କିଶୋର ଚନ୍ଦ୍ର ଭଟ୍ଟ, ପି-ନରସିଂହ ଭଟ୍ଟ ଜା-ବ୍ରାହ୍ମଣ ବା-କାମତା
୧୦୮	୩୭୨/୫୫୪୧	୪୧୮/୯/୪୧୯୦/୫୮୪୪	୦.୦୭୫		ଘରବାରୀ	ତ୍ରିଲୋଚନ ଜେନା ପି-ଘାସିରାମ ଜେନା ଜା-କାଳିଞ୍ଜି ବା-ଗୌଡସାହି ବୈପାରାଗୁଡ଼ା
୧୦୯	୩୭୨/୫୫୪୨	୪୧୮/୯/୪୧୯୦/୫୮୪୫	୦.୦୬୦		ଘରବାରୀ	ମୃତ୍ୟୁଞ୍ଜୟ ପଣ୍ଡା ପି- ଖଳି ପଣ୍ଡା ଜା-ବ୍ରାହ୍ମଣ ବା-ବୋରିଗୁମ୍ମା
୧୧୦	୩୭୨/୫୫୪୩	୪୧୮/୯/୪୧୯୦/୫୮୪୬	୦.୧୫୦		ଡଙ୍ଗର ବୁଢ଼	ସୁଧାଂଶୁ ଶେଖର ଜେନା ପି-ଘାସିରାମ ଜେନା ଜା-କାଳିଞ୍ଜି ବା-ଗୌଡସାହି ବୈପାରାଗୁଡ଼ା
୧୧୧	୩୭୨/୫୭୧୩	୪୧୮/୯/୪୧୯୦/୫୮୪୫/୫୯୦୩	୦.୦୨୦		ଘରବାରୀ	ଲକ୍ଷ୍ମୀ ପ୍ରିୟା ପଟ୍ଟନାୟକ ସା-ରାମ ଚନ୍ଦ୍ର ପଟ୍ଟନାୟକ ଜା-କରଣ ପୋଡାଗଡ଼
୧୧୨	୩୭୨/୫୭୧୪	୪୧୮/୯/୪୧୯୦/୫୮୪୫/୫୯୦୫	୦.୦୪୦		ଡଙ୍ଗର ବୁଢ଼	କିଶୋର ଚନ୍ଦ୍ର ଭଟ୍ଟ, ପି-ନରସିଂହ ଭଟ୍ଟ ଜା-ବ୍ରାହ୍ମଣ ବା-କାମତା
୧୧୩	୩୭୨/୫୭୧୯	୪୧୮/୯/୪୧୯୦/୫୮୪୫/୫୯୦୭	୦.୦୩୦		ଘରବାରୀ	ରଣ୍ଡାପ୍ରଭା ସାହୁ ସା-ତୁଳସିରାମ ପାଣିଗ୍ରାହି ଜା-ବ୍ରାହ୍ମଣ ବା-ବୁଦ୍ଧ କଲୋନି , ବୋରିଗୁମ୍ମା
୧୧୪		୪୧୮/୯/୪୧୯୦/୫୮୪୬/୫୯୦୮	୦.୨୧୦		ଡଙ୍ଗର ବୁଢ଼	
୧୧୫	୩୭୨/୫୭୨୦	୪୧୮/୯/୪୧୯୦/୫୮୪୫/୫୯୦୯	୦.୦୪୫		ଘରବାରୀ	ମନିଶା ଆଚାର୍ଯ୍ୟ ସା-ହିମାଂଶୁ ଶେଖର ଆଚାର୍ଯ୍ୟ ଜା-ବ୍ରାହ୍ମଣ ବା-ମେନ ରୋଡ୍ ବୋରିଗୁମ୍ମା
୧୧୬	୩୭୨/୫୭୩୮	୪୧୮/୯/୪୧୯୦/୫୮୪୫/୫୯୧୯	୦.୦୪୦		ଘରବାରୀ	ପ୍ରମୋଦ ବେହେରା ପି-କୁରେଷ ବେହେରା ଜା-ଭଣ୍ଡାରି ବା-ଘାଟବାଗ୍ରା ଫାମ୍ପୁଣି
୧୧୭	୩୭୨/୫୭୪୫	୪୧୮/୯/୪୧୯୦/୫୮୪୫/୫୯୨୩	୦.୦୨୦		ଡଙ୍ଗର ବୁଢ଼	ଲକ୍ଷ୍ମୀ ପଟ୍ଟନାୟକ ସା-ରାମଚନ୍ଦ୍ର ପଟ୍ଟନାୟକ ଜା-କରଣ ବା-ପୋଡାଗଡ଼
୧୧୮	୩୭୨/୫୭୪୮	୪୧୮/୯/୪୧୯୦/୫୮୪୫/୫୯୨୬	୦.୨୦୦		ଘରବାରୀ	ଲକ୍ଷ୍ମୀ ପଟ୍ଟନାୟକ ସା-ରାମଚନ୍ଦ୍ର ପଟ୍ଟନାୟକ ଜା-କରଣ ବା-ପୋଡାଗଡ଼
୧୧୯	୩୭୨/୫୭୪୯	୪୧୮/୯/୪୧୯୦/୫୮୪୫/୫୯୨୭	୦.୦୨୦	ଘରବାରୀ	ଚନ୍ଦ୍ରଶେଖର ବିଶୋଇ ପି-ତ୍ରିନାଥ ବିଶୋଇ ଜା-ଶୁଣ୍ଠି ବା-ପଣ୍ଡସଗୁଡ଼ା	
୧୨୦	୩୭୨/୫୭୫୦	୪୧୮/୯/୪୧୯୦/୫୮୪୫/୫୯୨୮	୦.୦୪୦	ଘରବାରୀ	ସୁଚିତ୍ରା ଭଟ୍ଟ ସା-ଜନପ୍ରିୟା ରଥ ଜା-ବ୍ରାହ୍ମଣ ବା-ଭୁଦାନ କଲୋନୀ ବୋରିଗୁମ୍ମା	
୧୨୧	୩୭୨/୫୭୫୧	୪୧୮/୯/୪୧୯୦/୫୮୪୫/୫୯୨୯	୦.୦୨୦	ଘରବାରୀ	ବିକ୍ରମ କୃଷ୍ଣ ତ୍ରିପାଠି ପି-ସିମାଚଳ ତ୍ରିପାଠୀ ଜା-ବ୍ରାହ୍ମଣ ବା-ଶାନ୍ତି ନଗର ବୋରିଗୁମ୍ମା	

Revenue Inspector

Special Law Acquisition Officer,
Jeypore-Nabarangpur New
Rail Link Project, Jeypore, Koraput

Sl. No.	Khata No.	Plot No.	Total Area (in Acre)	Area to be Acquired (in Acre)	Kissam	Name of Recorded Raiyat
୧୨୨	୩୭୨/୫୭୬୦	୪୧୮/୯/୪୧୯୦/ ୫୮୪୫/୫୯୩୪	୦.୦୨୦		ଘରବାରି	ବାସନ୍ତି ମହାପାତ୍ର ସା-ବିଶ୍ୱନାଥ ମହାପାତ୍ର ଜା-ଚିତ୍ରକାର ବା-କାମତା
୧୨୩	୩୭୨/୫୭୬୬	୪୧୮/୯/୪୧୯୦/ ୫୮୪୫/୫୯୩୭	୦.୦୨୦		ଘରବାରି	ରବିସିଂ ନାୟକ ପି-ଦେବ ନାୟକ ଜା-ଗଉଡ ବା-ପଣ୍ଡସ ଗୁଡା ବୋରିଗୁମ୍ମା
୧୨୪	୩୭୨/୫୮୦୦	୪୧୮/୯/୪୧୯୦/ ୫୮୪୫/୫୯୬୫	୦.୦୨୦		ଘରବାରି	ଦୁର୍ଯ୍ୟୋଧନ ସାହୁ ପି-ଭବାନୀ ସାହୁ ଜା-ଗୁଡିଆ ବା-କନ୍ୟଗର କନ୍ୟପୁର
୧୨୫	୩୭୨/୫୮୦୫	୪୧୮/୯/୪୧୯୦/ ୫୮୪୫/୫୯୬୭	୦.୦୨୦		ଘରବାରି	ଲୋକନାଥ ସାହୁ ପି-ବୃନ୍ଦାବନ ସାହୁ ଜା-ଗୁଡିଆ ବା-ରାମଦାସ ଲେନ କନ୍ୟପୁର
୧୨୬	୩୭୨/୫୮୦୬	୪୧୮/୯/୪୧୯୦/ ୫୮୪୫/୫୯୬୮	୦.୦୨୦		ଘରବାରି	ରାମେଶ୍ୱର ସାହୁ ପି-ପୁରୁଷୋତ୍ତମ ସାହୁ ଜା-ଗୁଡିଆ ବା-ହର୍ଷଲି
୧୨୭	୩୭୨/୫୮୦୭	୪୧୮/୯/୪୧୯୦/ ୫୮୪୫/୫୯୬୯	୦.୦୨୦		ଘରବାରି	ସଂଗୀତା ସାହୁ ସା-ଲୋକନାଥ ସାହୁ ଜା-ଗୁଡିଆ ବା-ରାମଦାସ ଲେନ କନ୍ୟପୁର
୧୨୮	୩୭୨/୫୮୦୮	୪୧୮/୯/୪୧୯୦/ ୫୮୪୫/୫୯୭୦	୦.୦୨୦		ଘରବାରି	ମନୋଜ କୁମାର ସାହୁ ପି-ପୁରୁଷୋତ୍ତମ ସାହୁ ଜା-ଗୁଡିଆ ବା-ହର୍ଷଲି
୧୨୯	୩୭୨/୫୮୦୯	୪୧୮/୯/୪୧୯୦/ ୫୮୪୫/୫୯୭୧	୦.୦୨୦		ଘରବାରି	ସୁରେଶ ସାହୁ ପି-ପୁରୁଷୋତ୍ତମ ସାହୁ ଜା-ଗୁଡିଆ ବା-ହର୍ଷଲି
୧୩୦	୩୭୨/୫୮୮୪	୪୧୮/୯/୪୧୯୦/ ୫୮୪୫/୫୯୮୮	୦.୦୨୦		ଘରବାରି	ସସ୍ମିତା ନାହାକ ସା-ସତ୍ୟଜିତ କୁମାର ନାହାକ ଜା-ବେଶାୟତ ଓଡିଆ ବା-ନୀଳକଣ୍ଠେଶ୍ୱର, ବୋରିଗୁମ୍ମା
୧୩୧	୩୭୨/୫୮୪୦	୪୧୮/୯/୪୧୯୦/ ୫୮୪୫/୫୯୮୯	୦.୦୨୦		ଘରବାରି	ବିପିନ ମାଝି ପି- କୁର ମାଝି ଜା-ବେଶାୟତ ଓଡିଆ ବା-କେନ୍ଦୁଗୁଡା, ବୋରିଗୁମ୍ମା
୧୩୨	୩୭୨/୫୮୪୧	୪୧୮/୯/୪୧୯୦/ ୫୮୪୫/୫୯୯୦	୦.୦୪୦		ଘରବାରି	ଗୁଚିତା ସାହୁ ସା-ସତ୍ୟଜିତ କୁମାର ସାହୁ ଜା-ବ୍ରାହ୍ମଣ ବା-ନୁଆଁ, ଶଶାହାଣ୍ଡି
୧୩୩	୩୭୨/୫୮୪୨	୪୧୮/୯/୪୧୯୦/ ୫୮୪୫/୫୯୯୧	୦.୦୨୦		ଘରବାରି	ଭରତ ମହାପାତ୍ର ପି-ବିଶ୍ୱନାଥ ମହାପାତ୍ର ଜା-ବ୍ରାହ୍ମଣ ବା-କାମତା
୧୩୪	୩୭୨/୫୮୫୯	୪୧୮/୯/୪୧୯୦/ ୫୮୪୬/୫୯୯୫	୦.୦୪୦		ଡଙ୍ଗର ଦୁଇ	ମୃତ୍ୟୁଞ୍ଜୟ ପଣ୍ଡା ପି- ଖଲି ପଣ୍ଡା ଜା-ବ୍ରାହ୍ମଣ ବା- କନ୍ୟାଥ କଲୋନୀ ବୋରିଗୁମ୍ମା
୧୩୫	୩୭୨/୫୧୬୪	୩୧୧/୮	୦.୨୬୦	୦.୦୨୮	ଡଙ୍ଗର ଦୁଇ	ଖବରୁ ଅମନାତ୍ୟ ଓରଫ ବଣିଆ କାରିଆ ପି- କନ୍ୟାଥ ଅମନାତ୍ୟ ଓରଫ ବଣିଆ କାରିଆ ଜା-ଅମନାତ୍ୟ ବା-ପୁରୁଣା ବୋରାଗୁମ୍ମା
୧୩୬	୩୭୨/୫୨୫୫	୩୧୧/୮/୫୫୮୬	୧.୫୦୦	୦.୫୦୩	ଡଙ୍ଗର ଦୁଇ	ପୋଡୁଗୁ ଗୁପ୍ତେଶ୍ୱର ରାଓ ପି-ପୋଡୁଗୁ ଗୁରୁମୁର୍ତ୍ତି ଜା-ବୈଶ୍ୟ ବା- କଲୀପୁଟ
୧୩୭	୩୭୨/୫୨୫୪	୩୧୧/୮/୫୫୮୬/ ୫୬୬୬	୧.୫୦୦		ଘରବାରି	ପୋଡୁଗୁ ଗୁପ୍ତେଶ୍ୱର ରାଓ ପୋଡୁଗୁ କାଶିବିଶ୍ୱେଶ୍ୱର ରାଓ ପି-ପୋଡୁଗୁ ଗୁରୁମୁର୍ତ୍ତି ଜା-ବୈଶ୍ୟ ବା-କଲୀପୁଟ
୧୩୮	୩୭୨/୫୩୪୪	୨୩୪/୧	୨.୩୦୦	୦.୪୫୦	ଡଙ୍ଗର ଦୁଇ	ଲାଲୁମଣି ସିଂ ସା-ଚନ୍ଦ୍ର ମୋହନ ସିଂ ଜା-ଜୁମିକ ବା-ବୋରାଗୁମ୍ମା
୧୩୯	୩୭୨/୫୩୪୭	୨୩୯	୧.୪୨୦	୧.୩୬୨	ଡଙ୍ଗର ଦୁଇ	ଲାଲୁମଣି ସିଂ ସା-ଚନ୍ଦ୍ର ମୋହନ ସିଂ ଜା-ଜୁମିକ ବା-ବୋରାଗୁମ୍ମା
୧୪୦	୩୭୨/୫୬୦୩	୨୪୧	୦.୨୬୦	୦.୨୧୨	ଡଙ୍ଗର ଦୁଇ	
୧୪୧	୩୭୨/୫୬୦୩	୨୪୫/୫୮୮୫	୫.୬୨୦	୧.୪୪୪	ଡଙ୍ଗର ଦୁଇ	ମନ୍ଦନା ମହାନନ୍ଦ, ସା-ଗୋପାଳ ମହାନନ୍ଦ, ଜାତୁ ମହାନନ୍ଦ, ହରିଶ ମହାନନ୍ଦ ପି-ମହାଦେବ ମହାନନ୍ଦ, ପ୍ରେମମଣି ମହାନନ୍ଦ ସା-ବିମଳ ମହାନନ୍ଦ, ସା-ଘାସି ଜା-ତମ୍ଭ ଶ୍ରୀକ୍ଷିୟାନ ବା-ବୋରାଗୁମ୍ମା
୧୪୨	୩୭୨/୫୬୦୩	୨୪୩	୧.୫୧୦	୧.୫୧୦	ଡଙ୍ଗର ଦୁଇ	
୧୪୩	୩୭୨/୫୬୦୩	୨୦୪	୦.୪୮୦		ଡଙ୍ଗର ତିନି	

Sl. No.	Khata No.	Plot No.	Total Area (in Acre)	Area to be Acquired (in Acre)	Kissam	Name of Recorded Raiyat
୧୪୪	୩୭୨/୪୭୭୧	୨୦୪/୧୧୩୧	୧.୩୦୦	୦.୪୭୪	ଡଙ୍ଗର ଚିନି	ସୌରଭ ପ୍ରଧାନ ପି-ସୁରେଶ ଚନ୍ଦ୍ର ପ୍ରଧାନ ଜା-କୁରୁମ ସୁମିତ୍ରା ବାନାର୍ଜି ସା-ରଞ୍ଜିତ କୁମାର ବାନାର୍ଜି ଜା-ବ୍ରାହ୍ମଣ ବା-ବ୍ରହ୍ମପୁର , ସୁମିତ୍ରା କୁମାର ମିଶ୍ର ପି-ସରଜ କୁମାର ମିଶ୍ର ଜା-ବ୍ରାହ୍ମଣ ବା-ଭବାନିପାଟଣା
୧୪୫	୩୭୨/୪୯୪	୨୦୪/୧୧୩୧/୧୪୨	୨.୧୧୦		ଡଙ୍ଗର ଚିନି	ଭଗବତ ନାୟକ ପି-ତ୍ରିଲୋଚନ ନାୟକ ଜା-ଭୂମିଆ ବା-ବାମୁଣି
୧୪୬	୩୭୨/୫୬୦୩	୨୪୪	୦.୨୯୦	୧.୫୩୭	ଡଙ୍ଗର ଦୁଇ	ମନ୍ଦନା ମହାନନ୍ଦ, ସା-ଗୋପାଳ ମହାନନ୍ଦ, ଜାଦୁ ମହାନନ୍ଦ, ହରିଶ ମହାନନ୍ଦ ପି-ମହାଦେବ ମହାନନ୍ଦ, ପ୍ରେମମଣି ମହାନନ୍ଦ ସା-ବିମଳ ମହାନନ୍ଦ, ସା-ଘାସି ଜା-ତମ ଖ୍ରୀଷ୍ଟିୟାନ ବା-ବୋରାଗୁମ୍ଫା
୧୪୭	୩୭୨/୫୬୦୪	୨୪୪/୧	୦.୪୪୦		ଧାନ ଦୁଇ	ଚୈତନ୍ୟ ହରିଜନ ପି-ଜଗନ୍ନାଥ ତମ ଜା-ତମ ବା-ବୋରାଗୁମ୍ଫା
୧୪୮	୩୭୨/୭୨	୨୪୪/୨/୧୧୯୪	୦.୭୭୦		ଡଙ୍ଗର ଦୁଇ	କେଶବ ତୋଳିଆ ପି-ଲୋକନାଥ ତୋଳିଆ ଜା-ଭୂମିଆ ବା-ବୃଥାଗୁଡା
୧୪୯	୩୭୨/୫୬୦୪	୨୪୫	୦.୭୧୦	୦.୦୧୪	ଡଙ୍ଗର ଦୁଇ	ଚୈତନ୍ୟ ହରିଜନ ପି-ଜଗନ୍ନାଥ ତମ ଜା-ତମ ବା-ବୋରାଗୁମ୍ଫା
୧୫୦		୨୦୨	୦.୨୭୦		ଡଙ୍ଗର ଚିନି	
୧୫୧	୩୭୨/୫୬୦୩	୨୦୨/୫୮୮୪	୦.୮୫୦	୦.୨୭୦	ଡଙ୍ଗର ଚିନି	ମନ୍ଦନା ମହାନନ୍ଦ, ସା-ଗୋପାଳ ମହାନନ୍ଦ, ଯଦୁ ମହାନନ୍ଦ, ମନୁ ମହାନନ୍ଦ, ହରିଶ ମହାନନ୍ଦ ପି-ମହାଦେବ ମହାନନ୍ଦ, ପ୍ରେମମଣି ମହାନନ୍ଦ ସା-ବିମଳ ମହାନନ୍ଦ, ହୀରାମଣି ମହାନନ୍ଦ ସା-ଘାସି ମହାନନ୍ଦ ଜା-ତମ ଖ୍ରୀଷ୍ଟିୟାନ ବା-ବୋରାଗୁମ୍ଫା
୧୫୨	୩୭୨/୫୭୭୭	୨୦୨/୫୮୮୪/୫୯୧	୦.୭୪୫		ଡଙ୍ଗର ଚିନି	ଏସ୍ ସୁମିତ୍ରା ସା-ଏସ୍ ଗୋପାଳ ରାଓ ଜା-ବୈଶ୍ୟ ବା-ମେନ୍ ରୋଡ ବୋରିଗୁମ୍ଫା
୧୫୩	୩୭୨/୭୨	୨୪୦	୦.୭୪୦	୦.୭୪୦	ଡଙ୍ଗର ଚିନି	କେଶବ ତୋଳିଆ ପି-ଲୋକନାଥ ତୋଳିଆ ଜା-ଭୂମିଆ ବା-ବୃଥାଗୁଡା
୧୫୪		୨୪୨	୦.୧୨୦	୦.୧୨୦	ଡଙ୍ଗର ଚିନି	
୧୫୫	୩୭୨/୭୩୨/୭୭	୩୦୯/୧୮	୩.୭୧୦	୨.୦୧୦	ଡଙ୍ଗର ଦୁଇ	କାମଲୁ ପୂଜାରୀ ପି-ରତା ପୂଜାରୀ ଜା-ଅମନାତ୍ୟ ବା- ପୁରୁଣା ବୋରାଗୁମ୍ଫା
୧୫୬		୨୩୪/୬		୩.୨୫୦		
				୦.୨୪୭		THIS PLOT IS NOT UNDER ACQUISITION
୧୫୭	୭୭	୨୩୬/୩	୫.୩୦୦	୨.୧୦୦	ଧାନ ଦୁଇ	ଗୌରାଜ ତଲିଆ ପି: ଗୋପାଳ ତଲିଆ ଜା: ତଲିଆ ବା-ବୃଥାଗୁଡା
				୦.୧୮୨		THIS PLOT IS NOT UNDER ACQUISITION
୭୮	୩୦୫	୧୯୮	୦.୯୫୦	୦.୯୩୦	ଧାନ ଚିନି	ରଘୁନାଥ ଭୂମିଆ ପି: ଲଳିତ ଭୂମିଆ ଜା: ଭୂମିଆ ବା-ବୃଥାଗୁଡା
				୦.୦୨୩		THIS PLOT IS NOT UNDER ACQUISITION
ମୋଟ				୬୮.୮୬୮		area

Revenue Inspector

Special Land Acquisition Officer,
Jeypore-Nabarangpur New
B.G. Rail Link Project, Jeypore, Koraput

LAND SCHEDULE

Brief Description of land to be acquired with or without structures for Railway Project

Village : DULAGURA, Tahasil : BORIGUMMA, P.S : BORIGUMMA (NO - 48), Distirct :

A.PRIVATE LAND

Sl.No.	1	2	3.000	4.000	6	7	
	Khata No.	Plot No.	Total Area (in Acre)	Area to be Acquired (in Acre)	Kissam	Name of Recorded Raiyat	
1	92/303	145	0.068	0.470	ଡଙ୍ଗର ଦୁଇ	ଡମ୍ବରୁ ହରିଜନ ପି:ମାନସିଂ ହରିଜନ ଜା: ଡମ୍ବ ବା: ନିଜଗାଁ	
2	92/1016	145/1042	0.300		ଡଙ୍ଗର ଦୁଇ	ନିଳକଣ୍ଠ ହରିଜନ ପି:ପୁର୍ଣ୍ଣ ହରିଜନ ଜା: ଡମ୍ବ ବା: ପର୍ଯ୍ୟାଳା	
3	92/302	145/507	0.470		ଡଙ୍ଗର ଦୁଇ	ଧନମନୀ ହରିଜନ ପି-ଧନପତି ହରିଜନ, ଧନପତି ହରିଜନ, ପି-ମାନସିଂ ତମ ଜା-ତମ ବା-ନିଜଗାଁ	
4	92/542	145/507/741	0.500		ଡଙ୍ଗର ଦୁଇ	କିଶୋର ଚନ୍ଦ୍ର ନାୟକ ପି:ଶ୍ୟାମଘନ ନାୟକ ଜା: ଧୋବା ବା: ବୋରିଗୁମ୍ମା	
5	92/18	146	5.550	3.500	ଘରବାରୀ	ଶ୍ରୀମତି ଶକୁନ୍ତଳା ଦେବୀ ସା-ନୃଶିହ ପ୍ରସାଦ ନନ୍ଦ ବା- ବୋରାଗୁମ୍ମା	
5	92/18	146	5.550	0.416		Area not under acquisition	
6	65	149	0.010	0.569	ଡଙ୍ଗର ଦୁଇ	ମାନସିଂହ ଡମ୍ବ ପି:ନାରଦ ଡମ୍ବ ଜା: ଡମ୍ବ ବା: ନିଜଗାଁ	
7	92/306	149/1	0.130		ଡଙ୍ଗର ଦୁଇ	ପାସିନି ହରିଜନ ପି:ଲଳିତ ହରିଜନ ଜା: ଡମ୍ବ ବା: ନିଜଗାଁ	
8	92/302	149/508	0.140		ଡଙ୍ଗର ଦୁଇ	ଧନମନୀ ହରିଜନ ପି-ଧନପତି ହରିଜନ, ଧନପତି ହରିଜନ, ପି-ମାନସିଂ ତମ ଜା-ତମ ବା-ନିଜଗାଁ	
9	92/520	149/509	0.130		ଡଙ୍ଗର ଦୁଇ	ନବୀନ ଚନ୍ଦ୍ର ହରିଜନ ପି-ସଦନ ହରିଜନ ଜା-ତମ ବା- ଗୁମ୍ମା	
10	92/965	149/511	0.090		ଡଙ୍ଗର ଦୁଇ	ଇଶ୍ଵର ମଣ୍ଡଳ ସା-ତୁଳାରାମ ତନ୍ତ୍ରି ଜା-ଚଣ୍ଡାଳ ବା-ଭନସୁଲି	
11		149/511/1					Not Found in Bhulekh
12	92/502	149/513	0.120		ଘରବାରୀ	ମହେଶ୍ଵର ତନ୍ତ୍ରି ପି-କେଶବ ତନ୍ତ୍ରି ଜା-ଚଣ୍ଡାଳ ବା-ରଣସପୁର	
13	92/502	149/513	0.120		ଘରବାରୀ	ମହେଶ୍ଵର ତନ୍ତ୍ରି ପି:କେଶବ ତନ୍ତ୍ରି ଜା: ଚଣ୍ଡାଳ ବା: ରଣସପୁର	
14	92/501	149/513/704	0.120		ଘରବାରୀ	ଗିତାଞ୍ଜଳି କନ୍ଧପାନ ସା:ପ୍ରେମଲୀଳା ଲାଲଚେଳ ଜା: ଡମ୍ବ ବା: ହାଚଗୁଡା	
15	92/501	149/513/704/1190	0.080		ଘରବାରୀ	ଗିତାଞ୍ଜଳି କନ୍ଧପାନ ସା:ପ୍ରେମଲୀଳା ଲାଲଚେଳ ଜା: ଡମ୍ବ ବା: ହାଚଗୁଡା	
16	92/658	149/513/853	0.080	ଘରବାରୀ	ରାମ ପ୍ରସାଦ ମଣ୍ଡଳ ପି:ନିଳକଣ୍ଠ ମଣ୍ଡଳ ଜା: ଚଣ୍ଡାଳ ବା: ରଣସପୁର		
17	58	163	4.810	0.323	ଧାନ ଚିନି	ବୁଦୁ ଗଣ୍ଡା ପି-ମହାଦେବ ଗଣ୍ଡା ଜା-ତମ ବ-ନିଜଗାଁ	
18	58	165	0.860	0.107	ଡଙ୍ଗର ଏକ	ବୁଦୁ ଗଣ୍ଡା ପି-ମହାଦେବ ଗଣ୍ଡା ଜା-ତମ ବ-ନିଜଗାଁ	
19	58	166	0.240	0.234	ଡଙ୍ଗର ଦୁଇ	ବୁଦୁ ଗଣ୍ଡା ପି-ମହାଦେବ ଗଣ୍ଡା ଜା-ତମ ବ-ନିଜଗାଁ	
20	19	167	2.480	0.625	ଡଙ୍ଗର ଦୁଇ	ଶଗପତି ଜାନି ପି-ବୁଦୁ ଜାନି ଜା-ପରଜା ବ-ନିଜଗାଁ	
21	32	168	2.260	0.065	ଡଙ୍ଗର ଦୁଇ	ଭଗବାନ ଜାନି ପି- ଜୟରାମ ଜାନି, ତମରୁ ଜାନି, ପି-ଧନ ଜାନି ନୀଳକଣ୍ଠ ଜାନି ପି-ମୁକୁନ୍ଦ ଜାନି ଜା-ପରଜା ବ- ନିଜଗାଁ	
22	92/38	225/1	1.100	0.522	ଡଙ୍ଗର ଦୁଇ	ବ୍ରହ୍ମନାଥ ପାତ୍ର ପି-ନୀଳକଣ୍ଠ ପାତ୍ର ଜା-ବାହୁଣୀ ବା-ଦୁଲାରୁଡା	
23	92/216	225/2	0.970	0.171	ଘରବାରୀ	ଭି. ପମେଶ ପି-ଭି.ଶଙ୍ଖର ରାଓ ଜା-ଭଣ୍ଡାରି ବା- ବୋରାଗୁମ୍ମା	

(Signature)
Revenue Inspector

(Signature)
Special Land Acquisition Officer,
Malkangiri New

LAND SCHEDULE

Brief Description of land to be acquired with or without structures for Railway Project

Village : DULAGURA, Tahasil : BORIGUMMA, P.S : BORIGUMMA (NO - 48), Distirct :

A.PRIVATE LAND

Sl.No.	1	2	3.000	4.000	6	7
	Khata No.	Plot No.	Total Area (in Acre)	Area to be Acquired (in Acre)	Kissam	Name of Recorded Raiyat
24	92/575	227	0.330	0.003	ଡଙ୍ଗର ଦୁଇ	ଜୟନ୍ତ କୁମାର ମହାରଣା ପି-ବିଶ୍ୱନାଥ ମହାରଣା ଜା-ଚିତ୍ରକାର ବା-ବୋରାଗୁମା
25	92/575	228	0.655	0.877	ଡଙ୍ଗର ଦୁଇ	ଜୟନ୍ତ କୁମାର ମହାରଣା ପି-ବିଶ୍ୱନାଥ ମହାରଣା ଜା-ଚିତ୍ରକାର ବା-ବୋରାଗୁମା
26	92/845	228/1006	0.010		ଡଙ୍ଗର ଦୁଇ	ଉତ୍ତୁକାଥ ପାଣିଗ୍ରାହି ପି:ଶବର ପାଣିଗ୍ରାହି ଜା: ବ୍ରାହ୍ମଣ ବା: ଭିମପୁର ଗଞ୍ଜାମ
27	92/846	228/1007	0.020		ଡଙ୍ଗର ଦୁଇ	ଡବ୍ର ଶେଖର ପରିଡା ପି:ଅନନ୍ତ ପରିଡା ଜା: ଶୁଣି ବା: କୁସୁମି କୋଟପାଟ
28	92/851	228/1012	0.020		ଡଙ୍ଗର ଦୁଇ	କୃଷ ମହାକୁଟ ପି:ଗୁରୁବାରିଆ ମହାକୁଟ ଜା: ଗଉଡ଼ ବା: ଚଲାଣିଗୁଡା
29	92/852	228/1013	0.040		ଡଙ୍ଗର ଦୁଇ	ଏ କମଳା ଦେବି ସା:ଏ କ୍ରଷ୍ଣା ପ୍ରସାଦ ଜା: ବୈଶ୍ୟ ବା: ଜୟପୁର
30	92/1001	228/1029	0.020		ଡଙ୍ଗର ଦୁଇ	ହରପ୍ରିୟା ସାହୁ ସା-ପଦ୍ମନାଭ ସାହୁ ଜା-ତେଲି ବା-ନବରଙ୍ଗପୁର
31	92/1002	228/1030	0.040		ଘରବାରି	ଦୁର୍ଗା ପ୍ରସାଦ ତ୍ରିପାଠି ପି:ସିମାଞ୍ଚଳ ତ୍ରିପାଠି ଜା: ବ୍ରାହ୍ମଣ ବା: ନବରଙ୍ଗପୁର
32	92/1003	228/1031	0.040		ଘରବାରି	ଅମିଳା ପ୍ରସାଦ ତ୍ରିପାଠି ପି:ସିମାଞ୍ଚଳ ତ୍ରିପାଠି ଜା: ବ୍ରାହ୍ମଣ ବା: ନବରଙ୍ଗପୁର
33	92/1007	228/1034	0.020		ଡଙ୍ଗର ଦୁଇ	ଏସ.ଭାସ୍କର ରାଓ ପି-ଏସ ସଙ୍କରମ ଜା-ବୈଶ୍ୟ ବା-ବୋରାଗୁମା
34	92/1007	228/1035	0.020		ଡଙ୍ଗର ଦୁଇ	ଏସ.ଭାସ୍କର ରାଓ ପି-ଏସ ସଙ୍କରମ ଜା-ବୈଶ୍ୟ ବା-ବୋରାଗୁମା
35	92/886	228/1039	0.040		ଘରବାରି	ବାଲାଜି ଖାତଜା ପି:ଅନନ୍ତ ଖାତଜା ଜା: ବ୍ରାହ୍ମଣ ବା: ବୋରିଗୁମା
36	92/1014	228/1040	0.020		ଡଙ୍ଗର ଦୁଇ	ହରେକୃଷ୍ଣ ସାହୁ ପି:ଜିମୁତବାହନ ସାହୁ ଜା: ତେଲି ବା: ଅଞ୍ଚଳଗୁମା
37	92/898	228/1045	0.040		ଡଙ୍ଗର ଦୁଇ	ପଦ୍ମିନି ନାୟକ ସା:ବିଦ୍ୟାଧର ନାୟକ ଜା: ଗଉଡ଼ ବା: ବଡ଼ଗାଁ
38	92/912	228/1058	0.040		ଡଙ୍ଗର ଦୁଇ	ନରସିଂହ ବେହେରା ପି:ଶ୍ରୀନିବାସ ବେହେରା ଜା: କରଣ ବା: ନବରଙ୍ଗପୁର
39	92/1037	228/1061	0.020		ଡଙ୍ଗର ଦୁଇ	ପାର୍ବତୀ ଦାସ ସା-ପ୍ରସାଦ କୁମାର ଦାସ ଜା-ବ୍ରାହ୍ମଣ ବା-ଜୟପୁର
40	92/918	228/1063	0.020		ଡଙ୍ଗର ଦୁଇ	ଏସ୍. ଲାବଣ୍ୟ କୁମାର ପି:ଏସ୍. ଗୋପାଳ କ୍ରଷ୍ଣା ରାଓ ଜା: ବୈଶ୍ୟ ବା: ଜୟପୁର
41	92/919	228/1064	0.020		ଡଙ୍ଗର ଦୁଇ	ଭି. ଗୌରିଶଙ୍କର ପି-ଭି.ହରିନାଥ ବାବା ଜା-ବୈଶ୍ୟ ବା-ଜୟପୁର
42	91/1042	228/1066	0.020		ଡଙ୍ଗର ଦୁଇ	ଚିନ୍ମୟ ପଟ୍ଟନାୟକ ପି-ବି.ଏମ.ଆର ପଟ୍ଟନାୟକ ଜା-କରଣ ବ-ଗୁଣ୍ଡପୁର
43	92/1046	228/1070	0.020		ଡଙ୍ଗର ଦୁଇ	ପବିତ୍ର ମଲିକ ପି-ନୀଳମଣି ମଲିକ ଜା-ଖଣ୍ଡାୟତ ବା-ଭୂପତି ସାହି ଜୟପୁର
44	92/1047	228/1071	0.020		ଡଙ୍ଗର ଦୁଇ	ମହମ୍ମଦ ଅଜମଲ୍ ବେଗ ସା-ମହମ୍ମଦ ଅନୁର ବେଗ ଜା-ମୁସଲିମ ବା-ଜୟପୁର
45	92/1048	228/1072	0.040	ଡଙ୍ଗର ଦୁଇ	ପି ହରି ପି-ସୁଦର୍ଶନ ରାଓ ଜା-ବୈଶ୍ୟ ବା-ପାଲକୁ ସାହି, ବୋରାଗୁମା	

Revenue Inspector

LAND SCHEDULE

Brief Description of land to be acquired with or without structures for Railway Project

Village : DULAGURA, Tahasil : BORIGUMMA, P.S : BORIGUMMA (NO - 48), Distrcit :

A.PRIVATE LAND

Sl.No.	1	2	3.000	4.000	6	7
	Khata No.	Plot No.	Total Area (in Acre)	Area to be Acquired (in Acre)	Kissam	Name of Recorded Raiyat
46	92/1049	228/1073	0.020		ଡଙ୍ଗର ଦୁଇ	ବିଲାପ କୁମାର ଚୌଧୁରୀ ପି-ଅର୍ଜୁନ ଚୌଧୁରୀ ଜା-ବ୍ରାହ୍ମଣ
47	92/1067	228/1088	0.020		ଡଙ୍ଗର ଦୁଇ	କୃଷି ମହାକୁଡ଼ ପି:ଗୁରୁବାରୀଆ ମହାକୁଡ଼ ଜା: ଗରଡ଼ ବା: ତଲାଶଗୁଡ଼ା
48	92/980	228/1113	0.040		ଡଙ୍ଗର ଦୁଇ	ତାପସ କୁମାର ହୋତା ପି-ଗଣେଶ୍ୱ ହୋତା ଜା-ବ୍ରାହ୍ମଣ ବା-ନାରିଗାଁ
49	92/981	228/1115	0.030		ଡଙ୍ଗର ଦୁଇ	ମାନସ କୁମାର ହୋତା ପି:ଗଣେଶ୍ୱର ହୋତା ଜା: ବ୍ରାହ୍ମଣ ବା: ନାରିଗାଁ
50	92/995	228/1124	0.020		ଡଙ୍ଗର ଦୁଇ	ସୁନିତା କୁମାରି ଦାସ ସା-ପ୍ରସନ୍ନ କୁମାର ଦାସ ଜା-ବ୍ରାହ୍ମଣ ବା-ବୋରାଗୁମା
51	92/996	228/1125	0.030		ଡଙ୍ଗର ଦୁଇ	ସରସ୍ୱତୀ ପରିଡ଼ା ସା-ସତ୍ୟସେନ ଦାସ ଜା-ବ୍ରାହ୍ମଣ ବା-ବୋଡ଼ିଗାଁ
52	92/1126	228/1129	0.060		ଡଙ୍ଗର ଦୁଇ	ପ୍ରତ୍ୟା ପାଣିଗ୍ରାହି ସା:କୈଳାସ ପାଣିଗ୍ରାହି ଜା: ବ୍ରାହ୍ମଣ ବା: ନୂଆ ସାହି, ଜୟପୁର
53	92/1127	228/1130	0.020		ଡଙ୍ଗର ଦୁଇ	Y. ସତ୍ୟ ପି:Y. ଆତ୍ମଜ୍ଞାନୀ ରାଓ ଜା: ଏଲମା ବା: ଜୟପୁର
54	92/1139	228/1141	0.020		ଡଙ୍ଗର ଦୁଇ	ଭି. ରବି କୁମାର ପି-ଭି.ରାମାୟଣା ଜା-ବୈଶ୍ୟ ବା-ଜୟପୁର
55	92/1151	228/1152	0.030		ଡଙ୍ଗର ଦୁଇ	ମନୋଜ କୁମାର ପଣ୍ଡା ପି-ବୈଦ୍ୟନାଥ ପଣ୍ଡା ଜା-ବ୍ରାହ୍ମଣ ବା-ବୋରାଗୁମା
56	92/1166	228/1164	0.020		ଡଙ୍ଗର ଦୁଇ	କେ. ରାଜେଶ୍ୱରୀ ସା:କେ. ପ୍ରସନ୍ନ କୁମାର ଜା: ବୈଶ୍ୟ ବା: ବୋରିଗୁମା
57	92/682	228/872	0.020		ଡଙ୍ଗର ଦୁଇ	ରଜତ ହୋତା ପି:ଗଣେଶ୍ୱର ହୋତା ଜା: ବ୍ରାହ୍ମଣ ବା: ଜୟପୁର
58	92/682	228/873	0.020		ଡଙ୍ଗର ଦୁଇ	ରଜତ ହୋତା ପି:ଗଣେଶ୍ୱର ହୋତା ଜା: ବ୍ରାହ୍ମଣ ବା: ଜୟପୁର
59	92/736	228/919	0.015		ଡଙ୍ଗର ଦୁଇ	ସୁଧର ପାଣିଗ୍ରାହି ପି:କାଶିନାଥ ପାଣିଗ୍ରାହି ଜା: ବ୍ରାହ୍ମଣ ବା: ରତାଳି
60	92/737	228/921	0.020		ଡଙ୍ଗର ଦୁଇ	ହୃଷିକେଶ ପାଣିଗ୍ରାହି ପି:ରଘୁନାଥ ପାଣିଗ୍ରାହି ଜା: ବ୍ରାହ୍ମଣ ବା: ଜୟପୁର
61	92/748	228/931	0.050		ଡଙ୍ଗର ଦୁଇ	ବାବୁ ପାତ୍ର ପି:ଶ୍ୟାମସୁନ୍ଦର ପାତ୍ର ଜା: ବୈଶ୍ୟ ବା: କାଠରଗଡ଼ା
62	92/768	228/948	0.020		ଡଙ୍ଗର ଦୁଇ	ବାଲାଜି ବିଶୋଇ ପି: ବାସୁଦେବ ବିଶୋଇ ଜା: ଖଣ୍ଡାୟତ ବା: ବିଜରାପାଲି, ପ୍ରତାପ ମହାନ୍ତି ପି: ସିମାନ୍ତଳ ମହାନ୍ତି ଜା: ବ୍ରାହ୍ମଣ ବା: ଧଡ଼ରିଗୁଡ଼ା
63	92/781	228/955	0.020		ଡଙ୍ଗର ଦୁଇ	ରିନା ମଣ୍ଡଳ ସା:ସତ୍ୟେଶ କୁମାର ଜା: ଖଣ୍ଡାୟତ ବା: ତଲାଶଗୁଡ଼ା
64	92/782	228/956	0.020		ଡଙ୍ଗର ଦୁଇ	ଜ୍ୟୋତ୍ସ୍ନା ମଣ୍ଡଳ ସା:ଅରବିନ୍ଦ କୁମାର ମଣ୍ଡଳ ଜା: ଖଣ୍ଡାୟତ ବା: ବ୍ରହ୍ମପୁର
65	92/814	228/978	0.020		ଘରବାରି	ବନ୍ଦନା ଚୌଧୁରୀ ସା:ସୁକିତ କୁମାର ସୁଆର ଜା: ବ୍ରାହ୍ମଣ ବା: ପୂଜାରୀପୁଟ
66	92/983	229	0.100	0.013	ଡଙ୍ଗର ଦୁଇ	ଏ.ପାଣ୍ଡୁରଙ୍କା ପି-ଏ.ଭେଙ୍କଟ ରାଓ ଜା-ବୈଶ୍ୟ ବା-ଜୟପୁର
67	92/998	229/836	0.250	0.003	ଘରବାରି	ପଦ୍ମଲୋଚନ ରାଉତ ପି-ପିତବାସ ରାଉତ ଜା-ଖଣ୍ଡାୟତ ବା-ବୋରିଗୁମା

Revenue Inspector

Special and Acquisition Officer, Bhubaneswar-Malkangiri New

LAND SCHEDULE

Brief Description of land to be acquired with or without structures for Railway Project

Village : DULAGURA, Tahasil : BORIGUMMA, P.S : BORIGUMMA (NO - 48), Distirct :

A.PRIVATE LAND

Sl.No.	1	2	3.000	4.000	6	7
	Khata No.	Plot No.	Total Area (in Acre)	Area to be Acquired (in Acre)	Kissam	Name of Recorded Raiyat
68	92/997	229/836/1126	0.250	0.004	ଘରବାରୀ	ଜୟଶ୍ରୀ ପରିଡା ସା-ପଦ୍ମଲୋଚନ ରାଉତ ଜା-ଖଣ୍ଡାୟତ ବା-ସୋଡୋଶି ନଗର ବୋରିଗୁମା
69	92/1071	230	0.160	0.162	ଘରବାରୀ	ସୂଚିରାମ ସତନାମା ପି-ଗୋବର୍ଦ୍ଧନ ସତନାମା ଜା-ଟମାର ବା-ବୋରାଗୁମା
70	92/575	230/717	0.440		ଡଙ୍ଗର ଦୁଇ	ଜୟତ କୁମାର ମହାରଣା ପି-ବିଶ୍ଵନାଥ ମହାରଣା ଜା-ଚିତ୍ରକାର ବା-ବୋରିଗୁମା
71	92/867	230/717/1026	0.040		ଡଙ୍ଗର ଦୁଇ	ତପନ କୁମାର ହିଆଲ ପି-ଲୋରେନସେସ ହିଆଲ ଜା-ରମ୍ଭା ଶ୍ରୀଷ୍ଠିଆନ ବା-ଚତେଇଗୁଡା
72	92/1010	230/717/1037	0.040		ଡଙ୍ଗର ଦୁଇ	ବିଜୟ କୁମାର ପାଢି ପି-କପିଳାସ ଚନ୍ଦ୍ର ପାଢି ଜା-ବ୍ରାହ୍ମଣ ବା-ବାଲିମେଳା
73	92/1011	230/717/1038	0.020		ଡଙ୍ଗର ଦୁଇ	ହେମନ୍ତ କୁମାର ସାମଲ ପି-ଗଣେଶ୍ଵର ସାମଲ ଜା-ଖଣ୍ଡାୟତ ବା-ତାକୁରୀ
74	92/1039	230/717/1063	0.020		ଡଙ୍ଗର ଦୁଇ	ରଞ୍ଜିତ ପାତ୍ର ସା-ପର୍ଶୁରାମ ପାତ୍ର ଜା-ଖଣ୍ଡାୟତ ବା-ବୋରାପୁଟ
75	92/1063	230/717/1084	0.020		ଡଙ୍ଗର ଦୁଇ	ମନୋଜ କୁମାର ପାତ୍ର ପି-ରଘୁନାଥ ପାତ୍ର ଜା-ଖଣ୍ଡାୟତ ବା-ପୂଜାରୀପୁଟ
76	92/1202	230/717/1194	0.040		ଡଙ୍ଗର ଦୁଇ	କୃଷ୍ଣଚନ୍ଦ୍ର ପାତ୍ର ପି-ରଘୁନାଥ ପାତ୍ର ଜା-ଖଣ୍ଡାୟତ ବା-ଜୟତ ନଗର,ତାକୁରୀ
77	92/733	230/717/916	0.055		ଘରବାରୀ	ଜଗବନ୍ଧୁ ନାୟକ ପି-କମଳ ନାୟକ ଜା-ଗଉଡ଼ ବା-କାଠରଗଡା
78	92/736	230/717/920	0.025		ଡଙ୍ଗର ଦୁଇ	ସୁଧର ପାଣିଗ୍ରାହ ପି-କାଶିନାଥ ପାଣିଗ୍ରାହ ଜା-ବ୍ରାହ୍ମଣ ବା-ରତାଳି
79	92/38	231	0.630	0.630	ଡଙ୍ଗର ଦୁଇ	ବ୍ରହ୍ମନାଥ ପାତ୍ର ପି-ନୀଳକଣ୍ଠ ପାତ୍ର ଜା-ବ୍ରାହ୍ମଣ ବା-ପୂଜାରୀପୁଟ
80	92/544	232	2.091		ଡଙ୍ଗର ଦୁଇ	ପ୍ରଫୁଲ କୁମାର ଦଲେଇ ପି-ତ୍ରିପତି ଦଲେଇ ଜା-ଖଣ୍ଡାୟତ ବା-ନିଜଗାଁ
81	92/1024	232/1048	0.040		ଘରବାରୀ	ଏସ୍. ଭିନୟ ସୋନି ପି-ଏସ୍. ମୋହନ ରାଓ ସୋନି ଜା-ସୁନାରି ବା-ଦଳପତ ସାଗର, ଜଗଦଲପୁର
82	92/1025	232/1049	0.020		ଘରବାରୀ	ଏସ୍. ରାଜେଶ ସୋନି ପି-ଏସ୍. ମୋହନ ରାଓ ସୋନି ଜା-ସୁନାରି ବା-ଦଳପତ ନଗର, ଜଗଦଲପୁର
83	92/1026	232/1050	0.020		ଘରବାରୀ	ଏସ୍. ଦିବ୍ୟ କୁମାର ସୋନି ପି-ଏସ୍. ମୋହନ ରାଓ ସୋନି ଜା-ସୁନାରି ବା-ଦଳପତ ନଗର, ଜଗଦଲପୁର
84	92/1027	232/1051	0.020		ଘରବାରୀ	ଲାଜେଟି ଦିବ୍ୟା ସା-ଲାଜେଟି ଜେଜୀନାଦା ଜା-ସୁନାରି ବା-ନିଳଚକ୍ର ନଗର, ଚିଲିକାଗଡ
85	92/1028	232/1052	0.020		ଘରବାରୀ	ଗୁଡାମୁକାଲୀ ଲକ୍ଷ୍ମୀ ସା-ଏମ୍. ମହେଶ କୁମାର ଜା-ସୁନାରି ବା-ମସକିଦ ସାହି, ପାରଳାଖେମୁଣ୍ଡି
86	92/1032	232/1056	0.020		ଡଙ୍ଗର ଦୁଇ	ଆର୍. ସାଗର କୁମାର ଆଚାରୀ ପି-ଆର୍. ଚାନ୍ଦର ଆଚାରୀ ଜା-ସୁନାରି ବା-ବୋରିଗୁମା
87	92/1035	232/1059	0.020		ଘରବାରୀ	ଏମ୍. ମହେଶ କୁମାର ପି-ମୁଲେଟି ଚିଟି ବାବୁ ଜା-ସୁନାରି ବା-ବଜାର ସାହି, ଚିତ୍ରକଣ୍ଠା
88	92/1040	232/1064	0.020		ଘରବାରୀ	ଶାନ୍ତନୁ ନାଇକ ପି-ସମର ନାୟକ ଜା-ରଣା ବା-ବୋରାଗୁମା
89	92/1082	232/1096	0.040		ଘରବାରୀ	ସି କ୍ରୀଷ୍ଣା ଆଚାରୀ ପି-ସି ମାର୍କଣ୍ଡ ଆଚାରୀ ଜା-ସୁନାରି ବା-ବୋରିଗୁମା
90	92/1108	232/1114	0.020		ଡଙ୍ଗର ଦୁଇ	ଗୌରି ଦଲେଇ ସା-ତ୍ରିପତି ଦଲେଇ ଜା-ସେନେପାଲିଓଡିଆ ବା-ସେନେପାଲିଓଡିଆ

Revenue Inspector

Special Land Acquisition Officer
Bhopore-Malkangiri New
Bhopore Koranot

LAND SCHEDULE

Brief Description of land to be acquired with or without structures for Railway Project

Village : DULAGURA, Tahasil : BORIGUMMA, P.S : BORIGUMMA (NO - 48), Distirct :

A.PRIVATE LAND

Sl.No.	1	2	3.000	4.000	6	7
	Khata No.	Plot No.	Total Area (in Acre)	Area to be Acquired (in Acre)	Kissam	Name of Recorded Raiyat
91	92/1110	232/1116	0.020	0.442	ଘରବାରି	ନାରାୟଣ ଭୂୟାଁ ପି:କୀର୍ତ୍ତନ ଭୂୟାଁ ଜା: କାଳିଞ୍ଜି ବା: ମୁଣ୍ଡାଗୁଡ଼ା, କୋରାପୁଟ
92	92/1111	232/1117	0.040		ଘରବାରି	ଦାରୁଣ କୁମାର ସ୍ଵାଇଁ ପି:ଅନ୍ତରା ସ୍ଵାଇଁ ଜା: କାଳିଞ୍ଜି ବା: ବରିଗୁମା, କୋରାପୁଟ
93	92/988	232/1120	0.100		ଡଙ୍ଗର ଦୁଇ	ମାନସ ରଞ୍ଜନ ଆଚାର୍ଯ୍ୟ ପି:ରାଜେନ୍ଦ୍ର ପ୍ରସାଦ ଆଚାର୍ଯ୍ୟ ଜା: ବ୍ରାହ୍ମଣ ବା: ନବରଙ୍ଗପୁର ରୋଡ,ବୋରିଗୁମା
94	92/1144	232/1146	0.020		ଘରବାରି	ମମତା ମିଶ୍ର ସ୍ଵା:ପଞ୍ଚାନନ ମିଶ୍ର ଜା: ବ୍ରାହ୍ମଣ ବା: ବ୍ରାହ୍ମଣ ସାହି, କୋରପାଡ
95	92/1154	232/1154	0.020		ଡଙ୍ଗର ଦୁଇ	ପି. ପ୍ରଭାକର ରାଓ ପି:ପି. ମହେଶ୍ଵର ରାଓ ଜା: ବୈଶ୍ୟ ବା: ବୋରିଗୁମା
96	92/1186	232/1157	0.080		ଡଙ୍ଗର ଦୁଇ	ବନ୍ଦନା ବିଶ୍ଵାଳ ସ୍ଵା:କମଳକାନ୍ତ ବିଶ୍ଵାଳ ଜା: ଖଣ୍ଡାୟତ ବା: ନିଳକଣ୍ଠେଶ୍ଵର ମାର୍ଗ, ବୋରିଗୁମା
97	92/1160	232/1158	0.100		ଘରବାରି	ସୁରେଶ୍ଚନ୍ଦ୍ର ମହାପାତ୍ର ପି:ନରସିଂହ ମହାପାତ୍ର ଜା: ବ୍ରାହ୍ମଣ ବା: ସନ୍ତୋଷୀ ନଗର, ବୋରିଗୁମା
98	92/1248	232/1165	0.038		ଡଙ୍ଗର ଦୁଇ	ଶକୁନ୍ତଳା ଚୌଧୁରୀ ସ୍ଵା:ପି ମାଧବ ଚୌଧୁରୀ ଜା: ଶୁଣ୍ଠି ବା: NKT ରୋଡ,ଜୟପୁର
99	92/1170	232/1168	0.020		ଡଙ୍ଗର ଦୁଇ	ରିଙ୍କି ପୋଲେଇ ସ୍ଵା:ଶ୍ରୀକାନ୍ତ ପୋଲେଇ ଜା: ବେଶାୟତ ଓଡ଼ିଆ ବା: ବାଉରି ସାହି, ଆସ୍ତା
100	92/1172	232/1170	0.020		ଡଙ୍ଗର ଦୁଇ	ମମତା ମିଶ୍ର ସ୍ଵା:ପଞ୍ଚାନନ ମିଶ୍ର ଜା: ବ୍ରାହ୍ମଣ ବା: ବ୍ରାହ୍ମଣ ସାହି, କୋରପାଡ
101	92/1173	232/1171	0.020	ଡଙ୍ଗର ଦୁଇ	ସ୍ଵାଗତିକା ପଲାଇ ସ୍ଵା:ଶିବଶକ୍ତି ପ୍ରଧାନ ଜା: ବେଶାୟତ ଓଡ଼ିଆ ବା: ଆର୍.ଏମ୍. ନଗର, ବୋରିଗୁମା	
102	92/544	232/1184	5.404	ଡଙ୍ଗର ଦୁଇ	ପ୍ରଫୁଲ୍ଲ କୁମାର ଦଳେଇ ପି:ତ୍ରିପତି ଦଳେଇ ଜା: ଖଣ୍ଡାୟତ ବା: ନିଜଗାଁ	
103	92/1234	232/1191	0.020	ଡଙ୍ଗର ଦୁଇ	ବେଲ୍ଲକା ଚନ୍ଦ୍ରକଳା ସ୍ଵା:ଯାମୀ ସୂର୍ଯ୍ୟନାରାୟଣ ଜା: ବୈଶ୍ୟ ବା: ଶଶାହାଣ୍ଡି	
104	92/1233	232/1191/1223	0.040	ଡଙ୍ଗର ଦୁଇ	ଲାଦି କ୍ରୀଷ୍ଣା ପ୍ରିୟା ସ୍ଵା:ଲାଦି ସତ୍ୟେଶ୍ଵର କ୍ରୀଷ୍ଣା ଜା: ବୈଶ୍ୟ ବା: ପୁଟ ନଂ 201,କ୍ରୀଷ୍ଣା ନିଲୟନ	
105	92/1199	232/1192	0.040	ଘରବାରି	ଧରୁଣ କୁମାର ସ୍ଵାଇଁ ପି:ଅନ୍ତରା ସ୍ଵାଇଁ ଜା: କାଳିଞ୍ଜି ବା: ନୀଳକଣ୍ଠେଶ୍ଵର ମାର୍ଗ, ବୋରିଗୁମା	
106	92/514	235	0.680	0.253	ଡଙ୍ଗର ଦୁଇ	ପ୍ରସାଦ କୁମାର ସାହୁ ପି-ଗୌରାଙ୍ଗ ସାହୁ ପ୍ରସାଦ କୁମାର ରଥ ପି-ଗୁପ୍ତେଶ୍ଵର ରଥ ଜା-ବ୍ରାହ୍ମଣ ବା-ବୋରାଗୁମା
107	92/866	235/1025	0.040		ଡଙ୍ଗର ଦୁଇ	କେ ଚିନ୍ତାମଣି ସ୍ଵା:କେ ରାମା ରାଓ ଜା: ସେଗିଡି ବା: ହାଟପଦାସାହି, ମାଥୁଲି
108	92/1237	235/1226	0.020		ଡଙ୍ଗର ଦୁଇ	ସଂପ୍ତମିତ୍ରା ମହାନ୍ତି ସ୍ଵା:ଶିବପ୍ରସାଦ ମହାନ୍ତି ଜା: କରଣ ବା: ବୋରାଗୁମା
109	92/833	235/994	0.040		ଡଙ୍ଗର ଦୁଇ	ଗବୀନ ପଣ୍ଡା ପିତା ଅନୁନ ପଣ୍ଡା ବା:, ଶିବ ପ୍ରସାଦ ପଣ୍ଡା ପିତା ଜଗବୀନ ପଣ୍ଡା ଜା: ବ୍ରାହ୍ମଣ ବା: ଚଲାଣଗୁଡ଼ା
110	92/834	235/995	0.020		ଡଙ୍ଗର ଦୁଇ	ଲିଲି କୁମାର ପଣ୍ଡା ସ୍ଵା:ରବିନ୍ଦ୍ର କୁମାର ପଣ୍ଡା ଜା: ବ୍ରାହ୍ମଣ ବା: କୁବନେଶ୍ଵର
111	92/835	235/996	0.040		ଡଙ୍ଗର ଦୁଇ	ଝୁନୁ ପଣ୍ଡା ସ୍ଵା:ସତ୍ୟେଶ୍ଵର ପଣ୍ଡା ଜା: ବ୍ରାହ୍ମଣ ବା: ଚଲାଣଗୁଡ଼ା
112	92/153	236	2.620	0.594	ଡଙ୍ଗର ଦୁଇ	ଆନନ୍ଦି ଚରଣ ପାଣିଗ୍ରାହି ପି-ବାଲାଜୀ ପ୍ରସାଦ ପାଣିଗ୍ରାହି ଜା-ବ୍ରାହ୍ମଣ ବା-ବୋରାଗୁମା
113	92/154	237	4.390		ଡଙ୍ଗର ଦୁଇ	ଶଶିଦେବୀ ମହାରଣା ସା-ନରସିଂହ ମହାରଣା ଜା-ବଦେଇ ବା-ବୋରାଗୁମା

Revenue Inspector

Special Land Acquisition Officer, New Malkangiri, Rayaput

LAND SCHEDULE

Brief Description of land to be acquired with or without structures for Railway Project

Village : DULAGURA, Tahasil : BORIGUMMA, P.S : BORIGUMMA (NO -48), Distirct :

A.PRIVATE LAND

Sl.No.	1	2	3.000	4.000	6	7
	Khata No.	Plot No.	Total Area (in Acre)	Area to be Acquire d (in Acre)	Kissam	Name of Recorded Raiyat
114	92/509	237/710	0.100		ଘରବାରୀ	ସନ୍ତୋଷ କୁମାର ମହାରଣା ପି-ନରସିଂହ ମହାରଣା ଜା-ବଢ଼େଇ ବା-ବୋରାଗୁମା
115	92/155	238	2.880	0.019	ଡଙ୍ଗର ଦୁଇ	ଆନନ୍ଦ ଚରଣ ପାଣିଗ୍ରାହି ପି-ବାଲାଜୀ ପ୍ରସାଦ ପାଣିଗ୍ରାହି ଜା-ବ୍ରାହ୍ମଣ ବା-ବୋରାଗୁମା
116	92/1017	239	0.620	0.506	ଡଙ୍ଗର ଦୁଇ	ନୀଳକଣ୍ଠ ହରିଜନ ପି-ପୂର୍ଣ୍ଣ ହରିଜନ ଜା-ତମ ବା-ପର୍ଗାଲା
117	29	240	1.980	0.834	ଡଙ୍ଗର ଦୁଇ	ଚକ୍ର ଜାନି ପି-ରାମଚନ୍ଦ୍ର ଜାନି ଜା-ପରଜା ବ-ନିଜଗାଁ
118	92/85	241	0.960	0.847	ଡଙ୍ଗର ଦୁଇ	ମଦନ ଗଣ୍ଡା, ବନସିଙ୍ଗ ଗଣ୍ଡା, ତରଫ ଗଣ୍ଡା, ବନୁ ଗଣ୍ଡା, ବିନୋଦ ଗଣ୍ଡା, ପି-ରତନ ଗଣ୍ଡା, ଜା-ତମ ବା-ନିଜଗାଁ
119	92/798	241/843	1.600		ଡଙ୍ଗର ଦୁଇ	ଏମ ଟ୍ରିପତି ରାଓ ପି-ଏମ୍ ନୀଳକଣ୍ଠ, ଜା-ଧୋବ, ବା-ବୋରିଗୁମା
120	79	242	3.260	2.160	ଡଙ୍ଗର ଦୁଇ	ସନୁ ପୂଜାରୀ ପି-ସୋମନାଥ ପୂଜାରୀ ଜା-ଭତରା ବା-ଦୁଲାଗୁଡା
121	79	242	3.260	0.161		Area not under acquisition
122	29	243	1.620	0.129	ଡଙ୍ଗର ଦୁଇ	ଚକ୍ର ଜାନି ପି-ରାମଚନ୍ଦ୍ର ଜାନି ଜା-ପରଜା ବ-ନିଜଗାଁ
123	20	245	0.860	0.796	ଡଙ୍ଗର ଡିନି	ଶଶପତି ଜାନି ପି-ବୁଦୁ ଜାନି ଜା-ପରଜା ବ-କିଆଲଗୁଡା
124	70	246	1.410	0.360	ଡଙ୍ଗର ଦୁଇ	ରାମସାହି ଜାନି ପି-ଜୟରାମ ଜାନି ଜା-ପରଜା ବା-ନିଜଗାଁ
125	70	246	1.410	0.093		Area not under acquisition
126	32	256	2.630	1.920	ଡଙ୍ଗର ଡିନି	ଭଗବାନ ଜାନି ପି- ଜୟରାମ ଜାନି, ତମରୁ ଜାନି, ପି-ଧନ ଜାନି ନୀଳକଣ୍ଠ ଜାନି ପି-ମୁକୁନ୍ଦ ଜାନି ଜା-ପରଜା ବ-ନିଜଗାଁ
127	32	256	2.630	0.145		Area not under acquisition
		Total		18.291		

[Signature]
Revenue Inspector

[Signature]
Special Land Acquisition Officer,
Jeypore-Malkangiri New
B.G. Rail Link Project, Jeypore, Koraput

LAND SCHEDULE


Brief Description of land to be acquired with or without structures for Railway Project from Jeypore (Existing Station on KK line) and Nabarangapur (Proposed new Station) of WAT Division, District - Koraput in the state of Odisha

Village : SISAGURA, Tahasil : BORIGUMMA, P.S : BORIGUMMA (NO - 49), Distirct : KORAPUT


A. PRIVATE LAND

	1	2	3	4	5	6
Sl No.	Khata No.	Plot No.	Total Area (in Acre)	Area to be Acquired (in Acre)	Kissam	Name of Recorded Raiyat
1	12	29	0.190	0.190	ଧାନ ଦୁଇ	ନାଥ ଗଦବା, ଖଗପତି ଗଦବା ପି-ଅଗରୁ ଗଦବା ଜା-ଗଦବା ବା-ନିଜଗାଁ
2	53/32	29/132	0.700		ଧାନ ଦୁଇ	ବୁଦେଇ ଅମନାତ୍ୟ ସା-ମନଧର ଅମନାତ୍ୟ ଜା-ଅମନାତ୍ୟ ବା-ଆମଡିଗୁଡା
3	15	14	0.190	0.173	ଡଙ୍ଗର ଏକ	ନାଥ ପୂଜାରୀ ପି-ଜଗନ୍ନାଥ ପୂଜାରୀ ଜା-ଭତରା ବା-ଦୁଲାଗୁଡା
4	22	55	1.980	0.313	ଧାନ ଏକ	ଶକୁଡିଲା ନନ୍ଦ ସା-ନୃସିଂହ ପ୍ରସାଦ ନନ୍ଦ ଜା-ବ୍ରାହ୍ମଣ ବା- ବରାଗୁମା
5	25	70	1.510	0.009	ଧାନ ଏକ	ମଧୁ ବେହେରା ପି-ସୁନଧରା ବେହେରା ଜା-ଅମନାତ୍ୟ ବା-ବରାଗୁମା ପଡା ମଡିଗୁଡା
6		72	1.390	1.015	ଧାନ ତିନି	
7	27	11	0.710	0.582	ଧାନ ଦୁଇ	ମାଧବ ଅମନାତ୍ୟ ପି-ବଳରାମ ଅମନାତ୍ୟ ଜା-ଅମନାତ୍ୟ ବା-ବରାଗୁମା ପଡା ମଡାଗୁଡା
8	28	53	0.970	0.044	ଧାନ ତିନି	ମାଧବ ଅମନାତ୍ୟ ପି-ବଳରାମ ଅମନାତ୍ୟ ଜା-ଅମନାତ୍ୟ ବା-ବରାଗୁମା ପଡା ମଡାଗୁଡା
9	53/29	53/130	0.120		ଧାନ ତିନି	ମୁକୁତା ଅମନାତ୍ୟ ପି-ଚାନ୍ଦନ୍ୟ ଅମନାତ୍ୟ ବା-ଆମଡିଗୁଡା
10	28	30/2	1.860	1.609	ଧାନ ଏକ	ମାଧବ ଅମନାତ୍ୟ ପି-ବଳରାମ ଅମନାତ୍ୟ ଜା-ଅମନାତ୍ୟ ବା-ବରାଗୁମା ପଡା ମଡାଗୁଡା
11	34	105	1.620	1.620	ଧାନ ଏକ	ଲକ୍ଷ୍ମୀନ ମାଲି ରୁପା ମାଲି ପି-ଧନୁର୍ଜୟ ମାଲି ଜା-ମାଲି ବା-ଦୁଲାଗୁଡା
12	53/24	105/128	0.600		ଧାନ ଏକ	ତାରିଣୀପ୍ରଭା ପଟ୍ଟନାୟକ ପି-ରାମନାଥ ପଟ୍ଟନାୟକ ଜା-କରଣ ବା-ଦୁଲାଗୁଡା
13	53/33	105/133	1.050		ଧାନ ଏକ	ଝିଡ଼ୁମାଲି ପି-ଭଗବାନ ମାଲି ଜା-ମାଲି ବା-ଦୁଲାଗୁଡା
14	34	18	0.320	0.085	ଧାନ ତିନି	ଲକ୍ଷ୍ମୀନ ମାଲି ରୁପା ମାଲି ପି-ଧନୁର୍ଜୟ ମାଲି ଜା-ମାଲି ବା-ଦୁଲାଗୁଡା


Revenue Inspector


Special Land Acquisition Officer,
Jeypore-Malkangiri New
B.G. Rail Link Project, Jeypore, Koraput


Sl No.	Khata No.	Plot No.	Total Area (in Acre)	Area to be Acquired (in Acre)	Kissam	Name of Recorded Raiyat
15	37	100	0.810	0.460	ଧାନ ତିନି	ଲକ୍ଷ୍ମୀ କଦାଳି ସା-ଦାସ କଦାଳି ଜା-କାମ୍ପ ବା-ମୁଣ୍ଡଲା ଜିଲ୍ଲା-ଗଡ଼ଂମ
16	45	17	0.330	0.330	ଧାନ ତିନି	ମନଧର ଅମନାତ୍ୟ ପି-ବୁରୁ ଅମନାତ୍ୟ ଜା-ଅମନାତ୍ୟ ବା-ବରାଗୁମା ତରଫ ଅମିତିଗୁଡ଼ା
17	51	61	1.190	0.671	ଧାନ ତିନି	ସୁକୁ ଚଲାଣ, ନାଥ ଚଲାଣ, ପି-ପୁରୁ ଗଦବା ଜା-ଗଦବା ବା-ନିଜଗାଁ
18		62	0.570	0.173	ତଙ୍ଗର ତିନି	
19	18/କ	109	0.740	0.395	ଧାନ ଦୁଇ	ଗୋବର୍ଦ୍ଧନ ନାୟକ ପି-ଉତୁକୁଡ଼ି ନାୟକ ଜା-ଓଙ୍ଗିଆ ଧୋବା ବା-ବୋରିଗୁମା
20	୨୮/ଖ	24/4	0.180	0.170	ଧାନ ଦୁଇ	ଭଗବାନ ଅମନାତ୍ୟ ପି-ବଳରାମ ଅମନାତ୍ୟ ଜା-ଅମନାତ୍ୟ ବା-ବରାଗୁମା ତରଫ ଅମିତିଗୁଡ଼ା
21	53/1	59	2.060	0.064	ଧାନ ଏକ	ଭୁଜବଳ ଅମନାତ୍ୟ ପି-ମାଧବ ଅମନାତ୍ୟ ଜା-ଅମନାତ୍ୟ
22		54	1.220	0.673	ଧାନ ତିନି	
23	53/10	12	0.810	0.033	ଧାନ ତିନି	ଉର୍ଦ୍ଧବ ଅମନାତ୍ୟ ପି-ବୁରୁ ଅମନାତ୍ୟ ଜା-ଅମନାତ୍ୟ ବା-ବରାଗୁମା ତରଫ ଅମିତିଗୁଡ଼ା
24	53/12	28	0.740	0.398	ଧାନ ଦୁଇ	ମନଧର ଅମନାତ୍ୟ ପି-ବୁରୁ ଅମନାତ୍ୟ ଜା-ଅମନାତ୍ୟ ବା-ବରାଗୁମା ତରଫ ଅମିତିଗୁଡ଼ା
25	53/20	16	0.120	0.002	ତଙ୍ଗର ଏକ	ଧନପତି ଅମନାତ୍ୟ ପି-ପିତବାସ ଅମନାତ୍ୟ ଜା-ଅମନାତ୍ୟ ବା-ବରାଗୁମା ତରଫ ଅମିତିଗୁଡ଼ା
26	53/22	69	1.610	0.253	ଧାନ ଏକ	ନକ୍ଷତ୍ରମଣି କଟିମ ଆଲପିଏସ କଟିମ ଜା-ଶ୍ରୀକ୍ଷ୍ମାନ ବା-ବୋରିଗୁମା
27		73	2.860	2.306	ଧାନ ଦୁଇ	
28	53/23	30/1	0.450	0.015	ଧାନ ଏକ	ଲବ ଅମନାତ୍ୟ ପି-ପିତବାସ ଅମନାତ୍ୟ ଜା-ଅମନାତ୍ୟ ବା-ବରାଗୁମା ତରଫ ଅମିତିଗୁଡ଼ା
29		24/3	0.920	0.599	ଧାନ ଦୁଇ	
30	53/25	60	1.340	1.340	ଧାନ ଦୁଇ	ନାଥ ଚଲାଣ, ପି-ଅଜୁର ଚଲାଣ ଜା-ଗଦବା ବା-ନିଜଗାଁ
31	53/50	60/147	1.000		ଧାନ ଦୁଇ	ଇଶ୍ଵର ଅମନାତ୍ୟ ପି-ରବିଚନ୍ଦ୍ର ଅମନାତ୍ୟ ଜା-ଅମନାତ୍ୟ ବା-ଆମତିଗୁଡ଼ା
32	53/27	63	1.830	1.507	ଧାନ ଦୁଇ	ନକ୍ଷତ୍ରମଣି କଟିମ ଆଲପିଏସ କଟିମ ଜା-ଶ୍ରୀକ୍ଷ୍ମାନ ବା-ବୋରିଗୁମା
33	53/68	63/164	0.200		ତଙ୍ଗର ଦୁଇ	ନିଳ ମାଧବ ବେହେରା ପି-ଶ୍ରୀବତ୍ସ ବେହେରା ଜା-କରଣ ବା-ବୋରିଗୁମା


Revenue Inspector


Special Land Acquisition Officer,
Jeypore-Makhangiri New
B.G. Rail Link Project, Jeypore, Koraput

Sl No.	Khata No.	Plot No.	Total Area (in Acre)	Area to be Acquired (in Acre)	Kissam	Name of Recorded Raiyat
34	53/69	63/165	1.240		ତଙ୍ଗର ଦୁଇ	ଲୋକନାଥ ପ୍ରସାଦ ବେହେରା, ନୀଳ ମାଧବ ବେହେରା ପି-ଶ୍ରୀବତ୍ସ ବେହେରା ଜା-କରଣ ବା-ବୋରିଗୁମ୍ମା
35	53/34	10	2.130	0.393	ଧାନ ଦୁଇ	ପିତବାସ ଅମନାତ୍ୟ ପି-ଅର୍ଜୁନ ଅମନାତ୍ୟ ଜା-ଅମନାତ୍ୟ ବା-ବରାଗୁମ୍ମା ତରଫ ଅମିତିଗୁଡ଼ା
36	53/4	101	1.620	0.307	ଧାନ ଚିନି	ମେଣ୍ଡା ଆମ୍ବନା, ମେଣ୍ଡା ସୁରିନାରାୟଣା ଜା-ସେଗିତି ବା-ତୁଲ୍ଲାଗୁଡ଼ା
37	53/41	15	0.130	0.106	ତଙ୍ଗର ଏକ	ସୁମତି ଅମନାତ୍ୟ ସା-ପୁରୁଷୋତ୍ତମ ଅମନାତ୍ୟ ଜା-ଅମନାତ୍ୟ ବା-ବରାଗୁମ୍ମା ତରଫ ଅମିତିଗୁଡ଼ା
38	53/67	99	0.750	0.750	ଧାନ ଚିନି	ଦୁର୍ଯ୍ୟାଧନ ଭରତା ପି-କୁସନ ଭରତା ଜା-ଭରତା ବା-ଦୁଲ୍ଲାଗୁଡ଼ା
39	53/66	99/162	0.760		ଧାନ ଚିନି	ଗୌରି କୁମ୍ଭାରି ଭରତା ପି-ଦୁର୍ଯ୍ୟାଧନ ଭରତା ଜା-ଭରତା ବା-ଦୁଲ୍ଲାଗୁଡ଼ା
40		108				NOT IN BHULEKH
41	53/47	108/1/	0.900	0.660	ଧାନ ଏକ	ଲଳିତ ଅମନାତ୍ୟ, ସୁନାଧର ଅମନାତ୍ୟ ପି-ଭର୍ଷବ ଅମନାତ୍ୟ, ଲକ୍ଷ୍ମଣ ଅମନାତ୍ୟ ପି-ନରସିଂହ ଅମନାତ୍ୟ ଜା-ଅମନାତ୍ୟ ବା-ଆମତାଗୁଡ଼ା
42	୧/କ	108/2	0.780		ଧାନ ଏକ	ଭଗବାନ ଅମନାତ୍ୟ ପି-ବଳରାମ ଅମନାତ୍ୟ ଜା-ଅମନାତ୍ୟ ବା-ବରାଗୁମ୍ମା ଅମିତିଗୁଡ଼ା
43	53/46	108/1/1 44	0.900		ଧାନ ଏକ	ପଦ୍ମ ଅମନାତ୍ୟ ପି-ଭୁବନ ଅମନାତ୍ୟ ଜା-ଅମନାତ୍ୟ ବା-ଅମତାଗୁଡ଼ା
44	53/18	74/1	2.550	0.165	ତଙ୍ଗର ଦୁଇ	ପଞ୍ଚୁଲ କୁମ୍ଭାରି ରଥ ସା-ମଦୁ ସୁଦନ ରଥ ବା-ବୋରିଗୁମ୍ମା
45		13		0.650		NOT IN BHULEKH
TOTAL AREA				18.060		


Revenue Inspector


Special Land Acquisition Officer,
Jeypore-Mankangiri New
B.G. Rail Link Project, Jeypore, Koraput

LAND SCHEDULE

Brief Description of land to be acquired with or without structures for Railway Project from Jeypore (Existing Station on KK line) and Nabarangapur (Proposed new Station) of WAT Division, District - Koraput in the state of Odisha

Village : KUNDURAGURA, Tahasil : BORIGUMMA, P.S : BORIGUMMA (NO - 51), District : KORAPUT

A.PRIVATE LAND

Sl.No.	1	2	3	4	6	7
	Khata No.	Plot No.	Total Area (in Acre)	Area to be Acquired (in Acre)	Kissam	Name of Recorded Raiyat
1	122/130	287	1.000	0.103	ଧାନ ଦୁଇ	ପି ଲ ଷ୍ଟମା ପି- ଭୀମା ରାଓ, ବା-ବୋରାଗୁମା
2	122/94	315	1.780	0.039	ଧାନ ଦୁଇ	ସୁଭଦ୍ରା ଆମ୍ଲା, ପେରମ୍ପୁ ଆସା ରାଓ ଜା-ଡେଲେଙ୍ଗା ବା-ବୋରାଗୁମା
3	64	322	0.230	0.215	ଧାନ ଡିନି	ବିଶ୍ୱନାଥ ଗଣ୍ଡା ପି-ସାରଥ୍ ଗଣ୍ଡା ଜା-ତମ ବା-ନିଜଗାଁ
4	68	332	2.080	0.584	ଧାନ ଦୁଇ	ଦୁର୍ଗା କୁମାର ପି-ଭାଲୁ କୁମାର ଜା-କୁମାର ବା-ନିଜଗାଁ
5	122/921	337	1.610	0.800	ଧାନ ଦୁଇ	ସିତା ଗଉଡ ସା-ବୈଦ୍ୟନାଥ ଗଉଡ ଜା-ଗଉଡ ବା-କୁହାଗୁଡା
6	122/921	337		0.093		Area not under acquisition
7	27/925	338	2.140	1.260	ଧାନ ଏକ	ମଦନ ଗୌଡ ପି-ଧବଲୁ ଗୌଡ, ଜା-ଗୌଡ, ବା-କୁହାଗୁଡା
8	27/925	338		0.310		Area not under acquisition
9	27/925	339	0.800	0.045	ଧାନ ଡିନି	ମଦନ ଗୌଡ ପି-ଧବଲୁ ଗୌଡ, ଜା-ଗୌଡ, ବା-କୁହାଗୁଡା
10	122/516	349	0.290	0.024	ଧାନ ଏକ	ନାଳାବତୀ ଗଉଡ ପି-ସଦା ଗଉଡ ଜା-ଗଉଡ ବା-ନିଜଗାଁ
11	122/926	313	2.380	0.001	ଧାନ ଡିନି	ଗୋରା ଗୌଡ, ସା-ଗୋବର୍ଦ୍ଧନ ଗୌଡ, ଅଭି ଗୌଡ, ଲଳିତ ଗୌଡ, ପି-ଗୋବର୍ଦ୍ଧନ ଗୌଡ, ବା-କୁହାଗୁଡା
12		314		0.007		Not in Bhulekh
13	51	420	0.370	0.139	ଧାନ ଡିନି	ପଦ୍ମା ଗଉଡ ପି-ଭୀମ ଗଉଡ ବା-ନିଜଗାଁ

Deepa
Revenue Inspector

Deepa
Special Land Acquisition Officer
Jeypore-Nabarangpur New

LAND SCHEDULE

Brief Description of land to be acquired with or without structures for Railway Project from Jeypore (Existing Station on KK line) and Nabarangapur (Proposed new Station) of WAT Division, District - Koraput in the state of Odisha

Village: KUNDURAGURA, Tahasil: BORIGUMMA, P.S: BORIGUMMA (NO - 51), District: KORAPUT

A.PRIVATE LAND

Sl.No.	1 Khata No.	2 Plot No.	3 Total Area (in Acre)	4 Area to be Acquired (in Acre)	6 Kissam	7 Name of Recorded Raiyat
14	122/129	426	1.920	0.240	ଧାନ ଦୁଇ	ମୁକୁନ୍ଦ ହରିଜନ ପି-ନାରାୟଣ ହରିଜନ ଜା-ତମ ବା-ନୁଆଗୁଡ଼ା
15	95	282	0.820	0.094	ଧାନ ଚିନି	ରାମଚନ୍ଦ୍ର ନାୟକ ପି-ମହାଦେବ ନାୟକ ଜା-ଭୂମିଆ ବା-ନିଜଗାଁ
16	122/578	282/841	0.400		ଧାନ ଚିନି	ତମାଇ ଭୂମିଆ ସା-ମଦନ ଭୂମିଆ, ଚିଳ ଭୂମିଆ, କୈବଲ୍ୟ ଭୂମିଆ ପି-ମଦନ ଭୂମିଆ ଜା-ଭୂମିଆ ବା-ନିଜଗାଁ
17	122/579	282/845	0.210		ଧାନ ଚିନି	ନୀଳକଣ୍ଠ ଭୂମିଆ ପି-ଚୈତନ ଭୂମିଆ, ଜା-ଭୂମିଆ, ବା-ନିଜଗାଁ
18	122/580	282/846	0.500		ଧାନ ଚିନି	ସଦାଦେଇ ଭୂମିଆ, ଚମ୍ପା ଭୂମିଆ, ପି-ସନା ଭୂମିଆ, ଜା-ଭୂମିଆ, ବା-ନିଜଗାଁ
19	17	288	0.350	1.207	ଧାନ ଏକ	ଚିଙ୍ଗୁଡୁ ଗଉଡ ପି-ବନ୍ଦୁକୁ ଗଉଡ ଜା-ଗଉଡ ବା-ନିଜଗାଁ
20	122/130	288/579	3.600		ଧାନ ଏକ	ପି ଲକ୍ଷ୍ମୀ ପି- ଭୀମା ରାଓ, ବା-ବୋରାଗୁମା
21	122/131	288/582	0.250		ଧାନ ଏକ	ରଘୁନାଥ ଭୂମିଆ ପି-ମୁକୁନ୍ଦ ଭୂମିଆ ଜା-ଭୂମିଆ ବା-ନିଜଗାଁ
22	122/537	288/607	0.480		ଧାନ ଏକ	ପାଇତୁଚେଟି କ୍ରୀଷ୍ଣା ରାଓ ପି-ପାଇତୁଚେଟି ଭୀମା ରାଓ ଜା-କଳିଙ୍ଗ ବୈଶ୍ୟ ବା-ବୋରାଗୁମା
23	122/967	289	0.750	0.409	ଧାନ ଏକ	ଯାଶୁଦାସ କନ୍ଦପାନ ପି-ହାନେଶ କନ୍ଦପାନ ଜା-ତମ ବା-କୁହାଗୁଡ଼ା
24	122/965	289/1201	1.050		ଧାନ ଏକ	କୃତିବାସ କନ୍ଦପାନ ପି-ହାନେଶ କନ୍ଦପାନ, ଜା-ତମ, ବା-ନିଜଗାଁ
25	122/966	289/1202	0.700		ଧାନ ଏକ	ରମେଶ କନ୍ଦପାନ ପି-ହାନେଶ କନ୍ଦପାନ ଜା-ତମ ବା-କୁହାଗୁଡ଼ା


Revenue Inspector

LAND SCHEDULE

Brief Description of land to be acquired with or without structures for Railway Project from Jeypore (Existing Station on KK line) and Nabarangapur (Proposed new Station) of WAT Division, District - Koraput in the state of Odisha

Village : KUNDURAGURA, Tahasil : BORIGUMMA, P.S : BORIGUMMA (NO - 51), District : KORAPUT

A.PRIVATE LAND

Sl.No.	1 Khata No.	2 Plot No.	3 Total Area (in Acre)	4 Area to be Acquired (in Acre)	6 Kissam	7 Name of Recorded Raiyat
26	17	290 ✓	0.100 ✓	0.491 ✓	ଧାନ ଦୁଇ	ଚିଙ୍ଗୁଡୁ ଗଉଡ ପି-ବନ୍ଦୁକୁ ଗଉଡ ଜା-ଗଉଡ ବା-ନିଜଗାଁ
27	122/511	290/793	0.320		ଧାନ ଦୁଇ	ଚିଲ ଭୂମିଆ ପି-ମୁକୁନ୍ଦ ଭୂମିଆ ଜା-ଭୂମିଆ ବା-ପୁରୁଣା ବୋରାଗୁମା
28	122/511	290/793/	0.320		ଧାନ ଦୁଇ	ଚିଲ ଭୂମିଆ ପି-ମୁକୁନ୍ଦ ଭୂମିଆ ଜା-ଭୂମିଆ ବା-ପୁରୁଣା ବୋରାଗୁମା
29	122/131	292	0.460	0.808 ✓	ଧାନ ଦୁଇ	ରଘୁନାଥ ଭୂମିଆ ପି-ମୁକୁନ୍ଦ ଭୂମିଆ ଜା-ଭୂମିଆ ବା-ନିଜଗାଁ
30		292/1				Not in Bhulekh
31	122/130	292/580	0.340		ଧାନ ଏକ	ପି ଲ କ୍ଷମା ପି- ଭୀମା ରାଓ, ବା-ବୋରାଗୁମା
32	122/150	292/580		0.080 ✓		Area not under acquisition
33	95	293	3.670	0.930 ✓	ଧାନ ଏକ	ରାମଚନ୍ଦ୍ର ନାୟକ ପି-ମହାଦେବ ନାୟକ ଜା-ଭୂମିଆ ବା-ନିଜଗାଁ
34	122/579	293/843	0.800		ଧାନ ଏକ	ନୀଳକଣ୍ଠ ଭୂମିଆଁ ପି-ଚୈତନ ଭୂମିଆଁ, ଜା-ଭୂମିଆଁ, ବା-ନିଜଗାଁ
35	122/580	293/847	0.380		ଧାନ ଏକ	ସଦାଦେଇ ଭୂମିଆଁ, ଚମ୍ପା ଭୂମିଆଁ, ପି-ସନା ଭୂମିଆଁ, ଜା-ଭୂମିଆଁ, ବା-ନିଜଗାଁ
36	64	321	0.770	0.070 ✓	ଧାନ ଦୁଇ	ବିଶ୍ଵନାଥ ଗଣ୍ଡା ପି-ସାରଥ ଗଣ୍ଡା-ଜା-ତମ ବା-ନିଜଗାଁ
37	122/155	321/605	0.810		ଧାନ ଦୁଇ	ପଟୁ ଗଣ୍ଡା ପି-ଅଲିଆ ଗଣ୍ଡା
38	122/924	323	1.550	0.593 ✓	ଧାନ ଦୁଇ	ସେବକ ଦାସ ପି-ପ୍ରଭୁଦାନ ଦାସ ଜା-ଶ୍ରୀକ୍ଷିଆନ ବା-କୁନ୍ଦଗୁଡା
39	122/1313	323/1430	0.500		ଧାନ ଦୁଇ	ଗ୍ରେସିନିଆ କନ୍ଦପାନ ପି-ଜିଶୁଦାନ କନ୍ଦପାନ, ଜା-ତମ, ବା-ନିଜଗାଁ

(Signature)

Revenue Inspector

(Signature)
20.5.22

LAND SCHEDULE

Brief Description of land to be acquired with or without structures for Railway Project from Jeypore (Existing Station on KK line) and Nabarangapur (Proposed new Station) of WAT Division, District - Koraput in the state of Odisha

Village : KUNDURAGURA, Tahasil : BORIGUMMA, P.S : BORIGUMMA (NO - 51), Distirct : KORAPUT

A.PRIVATE LAND

Sl.No.	1 Khata No.	2 Plot No.	3 Total Area (in Acre)	4 Area to be Acquired (in Acre)	6 Kissam	7 Name of Recorded Raiyat
40	22	329	0.800	0.800	ଧାନ ଏକ	ଜାହାନ ଶାଝିୟାନ ପି-ଝିକାରୋ ଗଣ୍ଡା, ସତ୍ୟବାତୀ ଶାଝିୟାନ ସା-କୃପାବନ୍ଧୁ ସୁନ୍ଦରା ଶାଝିୟାନ ଜା-ତମ ବା-ନିଜଗାଁ
41	122/162	329/612	1.200		ଧାନ ଏକ	ମଙ୍ଗଳଦାନ ଶାଝିୟାନ ପି-ଅଲିସେବା ଶାଝିୟାନ
42	122/968	330	1.190	0.818	ଧାନ ଦୁଇ	ସୁରେଶ ଶାଝିଆନ ପି- ମହାନନ୍ଦ ଶାଝିଆନ ଜା-ତମ ବା-ନିଜଗାଁ
43	122/133	330/584	0.200		ଧାନ ଦୁଇ	ଅଲେଖ ଶାଝିଆନ ପି- ଅଲିଆ ଶାଝିଆନ ଜା-ତମ ବା-ନିଜଗାଁ
44	122/133	330/611	0.360		ଧାନ ଦୁଇ	ଅଲେଖ ଶାଝିଆନ ପି- ଅଲିଆ ଶାଝିଆନ ଜା-ତମ ବା-ନିଜଗାଁ
45	122/923	336	0.310	0.076	ଧାନ ଚିନି	ତମରୁଧର ଗଉଡ ପି-ବଳରାମ ଗଉଡ ଜା-ଗଉଡ ବା-କୁନ୍ଦଗୁଡା
46	122/921	336/1167	0.390		ଧାନ ଚିନି	କୁନ୍ଦଗୁଡା
47	122/922	336/1168	1.000		ଧାନ ଚିନି	ବାସୁଦେବ ଗୌଡ ପି-ବଳରାମ ଗୌଡ, ଜା-ଗୌଡ, ବା-ନିଜଗାଁ
48	122/1149	336/1168/1299	0.380		ଧାନ ଚିନି	ସ୍ମିଗଦା ପାଣିଗ୍ରାହୀ, ସା-ଶ୍ରୀକାନ୍ତ ପାଣିଗ୍ରାହୀ, ଜା-ବ୍ରାହ୍ମଣ, ବା-ବୋରିଗୁମ୍ଲା
49	122/560	343	0.920	0.500	ଧାନ ଦୁଇ	ପଦଲୀମ ହରିଜନ ପି-ନରସିଂହ ହରିଜନ ଜା-ତମ ଆଦିବାସୀ ବା-ବୋରାଗୁମ୍ଲା ତରଫ ନୂଆଗୁଡା
50	122/533	343/596	0.600		ଧାନ ଦୁଇ	ବଳରାମ ହରିଜନ, ମାଧବ ହରିଜନ, ସାହେବ ହରିଜନ, ପି-ପଦଲୀମ ହରିଜନ
51	122/523	343/596		0.082		Area not under acquisition

(Signature)
Revenue Inspector

LAND SCHEDULE

Brief Description of land to be acquired with or without structures for Railway Project from Jeypore (Existing Station on KK line) and Nabarangapur (Proposed new Station) of WAT Division, District - Koraput in the state of Odisha

Village: KUNDURAGURA, Tahasil: BORIGUMMA, P.S: BORIGUMMA (NO - 51), District: KORAPUT

A.PRIVATE LAND

Sl.No.	1	2	3	4	6	7
	Khata No.	Plot No.	Total Area (in Acre)	Area to be Acquired (in Acre)	Kissam	Name of Recorded Raiyat
52	60	344	0.090	0.090	ଧାନ ଏକ	ବଳି ଗଉଡ଼ ପି-ନାରାୟଣ ଗଉଡ଼ ଜା-ଗଉଡ଼ ବା-ନିଜଗାଁ
53	122/1048	344/1240	0.900		ଧାନ ଏକ	କୃତ୍ରି ସତନାମୀ ସ୍ଵା-କମଳ ଲୋଚନ ସତନାମୀ
54	60	345	1.300	1.300	ଧାନ ଦୁଇ	ବଳି ଗଉଡ଼ ପି-ନାରାୟଣ ଗଉଡ଼ ଜା-ଗଉଡ଼ ବା-ନିଜଗାଁ
55	122/82	345/550	1.300		ଧାନ ଦୁଇ	ଗଙ୍ଗାଧର ଗୌଡ଼ ପି-ମଦନ ଗୌଡ଼ ବା-କୁହ୍ନାଗୁଡ଼ା
56	122/236	348	0.940	0.390	ଧାନ ଏକ	ମୋହନ ଭୂମିଆ ପି-ଧନ ଭୂମିଆଁ, ଜା-ଭୂମିଆ ବା-ନିଜଗାଁ
57	122/574	348/837	0.940		ଧାନ ଏକ	ଧନପତି ଭୂମିଆ ପି-ମୋହନ ଭୂମିଆ ଜା-ଭୂମିଆ ବା-ନିଜଗାଁ
58	122/1072	350	1.380	0.742	ଧାନ ଦୁଇ	ସରୋଜିନୀ ରଥ ସା-ସଦାଶିବ ରଥ ଜା-ବ୍ରାହ୍ମଣ ବା-ବୋରାଗମା
59	122/1020	350/1228	1.490		ଧାନ ଦୁଇ	ଶ୍ରୀକାନ୍ତ ପାଣିଗ୍ରାହୀ, ପି-ନୃସିଂହନାଥ ପାଣିଗ୍ରାହୀ, ଜା-ବ୍ରାହ୍ମଣ ବା-ବୋରାଗମା
60	122/932	403	0.580	0.076	ଧାନ ଦୁଇ	ଜଗନ୍ନାଥ ଦିସାରୀ ପି-ଧନୁରାୟଣ ଦିସାରୀ
61	122/242	403/622	1.000		ଧାନ ଦୁଇ	ଇଗନିୟସ ଖୋସ୍ଲା ପି-ଲାଜର ଖୋସ୍ଲା
62	122/508	403/792	1.000		ଧାନ ଦୁଇ	ମୋହନ ଗଉଡ଼ ପି-ଧନୁର୍ଜୟ ଗଉଡ଼ ଜା-ଗଉଡ଼ ବା-ନିଜଗାଁ


Revenue Inspector


Special Land Acquisition Officer,
Jeypore-Nabarangpur New
B.G. Rail Link Project, Jeypore, Koraput

LAND SCHEDULE

Brief Description of land to be acquired with or without structures for Railway Project from Jeypore (Existing Station on KK line) and Nabarangapur (Proposed new Station) of WAT Division, District - Koraput in the state of Odisha

Village : KUNDURAGURA, Tahasil : BORIGUMMA, P.S : BORIGUMMA (NO - 51), District : KORAPUT

A.PRIVATE LAND

Sl.No.	1 Khata No.	2 Plot No.	3 Total Area (in Acre)	4 Area to be Acquired (in Acre)	6 Kissam	7 Name of Recorded Raiyat
63	79	418	1.530	1.701	ଧାନ ଏକ	ମୁଦି ଗଉଡ଼ ପି-ବଳରାମ ଗଉଡ଼, ପ୍ରତିମା ଗଉଡ଼ୁଣୀ ପି-ମୁଦି ଗଉଡ଼ ଜା-ଗଉଡ଼ ବା-ନିଜଗାଁ
64	122/471	418/554	0.820		ଧାନ ଏକ	ଲକ୍ଷ୍ମୀ ହରିଜନ ପି-ମୁକୁନ୍ଦ ହରିଜନ
65	122/163	418/554/614	1.000		ଧାନ ଏକ	ଲକ୍ଷ୍ମୀ ହରିଜନ ପି-ମୁକୁନ୍ଦ ହରିଜନ ଜା-ତମ ବା-ନୂଆଗୁଡ଼ା ବୋରାଗୁମା
66	122/192	418/554/636	1.040		ଧାନ ଏକ	ଲକ୍ଷ୍ମୀ ହରିଜନ ପି-ମୁକୁନ୍ଦ ହରିଜନ
67	122/436	418/593	0.460		ଧାନ ଏକ	ଲକ୍ଷ୍ମୀ ଗୌଡ଼ ପି-ଭଗବାନ ଗୌଡ଼, ଜା-ଗୌଡ଼, ବା-ନିଜଗାଁ
68	122/436	418/764	0.400		ଧାନ ଏକ	ବା-ନିଜଗାଁ
69	51	419	3.000		2.544	ଧାନ ଏକ
70	122/470	419/552	1.000	ଧାନ ଏକ		ମୁକୁନ୍ଦ ହରିଜନ ପି-ନାରାୟଣ ହରିଜନ ଜା-ତମ ବା-ନୂଆଗୁଡ଼ା
71	122/129	419/552/597	1.000	ଧାନ ଏକ		ମୁକୁନ୍ଦ ହରିଜନ ପି-ନାରାୟଣ ହରିଜନ ଜା-ତମ ବା-ନୂଆଗୁଡ଼ା
72	122/439	419/766	0.500	ଧାନ ଏକ		ପ୍ରତିମା ଗୌଡ଼ଣୀ ପି-ନୀଳାମ୍ବର ଗୌଡ଼, ଜା-ଗୌଡ଼, ବା-ନିଜଗାଁ
73	79	425	1.300	1.170	ଧାନ ଦୁଇ	ମୁଦି ଗଉଡ଼ ପି-ବଳରାମ ଗଉଡ଼, ପ୍ରତିମା ଗଉଡ଼ୁଣୀ ପି-ମୁଦି ଗଉଡ଼ ଜା-ଗଉଡ଼ ବା-ନିଜଗାଁ
74	122/85	425/553	1.490		ଧାନ ଦୁଇ	ପଦ୍ମା ଗୌଡ଼ ପି-ଧରଲୁ ଗୌଡ଼, ଜା-ଗୌଡ଼, ବା-ନିଜଗାଁ
75	122/194	425/553/637	0.150		ଧାନ ଦୁଇ	ଦୁର୍ଲ୍ଲଭ ଖାତି ପି-ଧନ ଖାତି ଜା-ଖାତି ବା-ଚକ୍ରିଗୁଡ଼ା

Signature
Revenue Inspector

Signature
Special Land Acquisition Officer,
Jeypore-Nabarangpur New

LAND SCHEDULE

Brief Description of land to be acquired with or without structures for Railway Project from Jeypore (Existing Station on KK line) and Nabarangapur (Proposed new Station) of WAT Division, District - Koraput in the state of Odisha


Village : KUNDURAGURA, Tahasil : BORIGUMMA, P.S : BORIGUMMA (NO - 51), District : KORAPUT

A.PRIVATE LAND

Sl.No.	1 Khata No.	2 Plot No.	3 Total Area (in Acre)	4 Area to be Acquired (in Acre)	6 Kissam	7 Name of Recorded Raiyat
76	122/436	425/592	0.540		ଧାନ ଦୁଇ	ଲକ୍ଷ୍ମଣ ଗୌଡ଼ ପି-ଭଗବାନ ଗୌଡ଼, ଜା-ଗୌଡ଼, ବା-ନିଜଗାଁ
77	122/436	425/765	0.100		ଧାନ ଦୁଇ	ଲକ୍ଷ୍ମଣ ଗୌଡ଼ ପି-ଭଗବାନ ଗୌଡ଼, ଜା-ଗୌଡ଼, ବା-ନିଜଗାଁ
78	24	427	0.800	0.620	ଧାନ ଏକ	ଜୋହନ ଶ୍ରୀକ୍ଷିଆନ ପି- ଝାକିରିଅ ଶ୍ରୀକ୍ଷିଆନ ଜା-ଦମ ବା-ନିଜଗାଁ
79	122/952	427/1190	1.170	1.170	ଧାନ ଏକ	ସବିନା ଶ୍ରୀକ୍ଷିଆନ ପି- ମିଳାଭଲ ଶ୍ରୀକ୍ଷିଆନ ଜା-ଶ୍ରୀକ୍ଷିଆନ ବା-କୁନ୍ଦୁଗୁଡ଼ା
Total				20.621		



Revenue Inspector



**Special Land Acquisition Officer,
Jeypore-Nabarangpur New
B.G. Rail Link Project, Jeypore, Koraput**