

ଓଡ଼ିଶା ସରକାର
ରାଜସ୍ୱ ଓ ବିପର୍ଯ୍ୟୟ ପରିଚାଳନା ବିଭାଗ

ସାମାଜିକ ପ୍ରଭାବ ନିର୍ଧାରଣ ନିମନ୍ତେ ଘୋଷଣା

No.RDM-LAB-NBRG-0004-2021- ୧୫୭୭୬ /RDM, date 26 JUL 2022

ସର୍ବସାଧାରଣଙ୍କ ଅବଗତ ନିମନ୍ତେ ନ୍ୟାୟୋଚିତ କ୍ଷତିପୂରଣ ଅଧିକାର ଏବଂ ତୁ ଅର୍ଜନ , ପୁନର୍ବାସ ଓ ଅଇଥାନ କ୍ଷେତ୍ରରେ ସ୍ୱଚ୍ଛତା ଆଇନ, ୨୦୧୩ର ଧାରା ୮, ଅଧିନିୟମ ୨ ଅନୁସାରେ ନବରଙ୍ଗପୁର ଜିଲ୍ଲାର ୧ ଗୋଟି ଗ୍ରାମ- ଅଗ୍ନିପୁର ରେ ମୋଟ ୧. ୦.୭୫ ଜାଗା/ ଜମି ଏକ ସାର୍ବଜନୀନ ଉଦ୍ଦେଶ୍ୟରେ ଅର୍ଥାତ୍ ନବରଙ୍ଗପୁର-ରାଜୋଡା-କୋଷାଗୁମୁଡା ରାସ୍ତା ଉନ୍ନତିକରଣ ନିମନ୍ତେ ନିର୍ବାହୀ ଯନ୍ତ୍ରୀ, ନବରଙ୍ଗପୁର(ରାସ୍ତା ଓ ଗୃହ) ବିଭାଜନ, ନବରଙ୍ଗପୁରଙ୍କ ଦ୍ୱାରା ତୁମି ଅଧିଗ୍ରହଣ ଆବଶ୍ୟକ ହେଉଥିବାରୁ ନିମ୍ନ ସୂଚିତ 'କ' ତତ୍ପରିଲ ଜମି ନିମନ୍ତେ ଜିଲ୍ଲାପାଳ ନବରଙ୍ଗପୁରଙ୍କ ପ୍ରଦତ୍ତ ରିପୋର୍ଟ ଏବଂ ବିଶେଷଜ୍ଞ ଗୋଷ୍ଠୀ ରିପୋର୍ଟକୁ ଡର୍ଜମା କରି ସରକାରଙ୍କ ଦ୍ୱାରା ନିମ୍ନୋକ୍ତ ନିଷ୍ପତ୍ତି ନିଆଗଲା ।

- ୧. ସର୍ବସାଧାରଣ ଉଦ୍ଦେଶ୍ୟରେ ଚିହ୍ନିତ କରାଯାଇଥିବା ପ୍ରସ୍ଥାବିତ ଆବଶ୍ୟକ ଜମି ଅଧିଗ୍ରହଣ ବିଧି ସଙ୍ଗତ ଏବଂ ଯଥାର୍ଥ ଅଟେ ।
- ୨. ଏହି ପ୍ରକଳ୍ପ ପାଇଁ ଆକଳନ କରାଯାଇଥିବା ଖର୍ଚ୍ଚଠାରୁ ସମ୍ଭାବ୍ୟ ଉପକାର ଓ ସର୍ବସାଧାରଣ ହିତର ମୂଲ୍ୟ ଯଥେଷ୍ଟ ଅଧିକ ଅଟେ ।
- ୩. ଏହି ପ୍ରକଳ୍ପ ପାଇଁ ଆବଶ୍ୟକ ହେଉଥିବା ସର୍ବନିମ୍ନ ଜମି ଅଧିଗ୍ରହଣ ପାଇଁ ପ୍ରସ୍ତାବ ଦିଆଯାଇଅଛି ।
- ୪. ପୂର୍ବରୁ ଅଧିଗ୍ରହଣ ହୋଇଥିବା ବଳକା ଜମି ଉପଯୋଗ କରାଯାଇନାହିଁ ।
- ୫. ଉକ୍ତ ପ୍ରକଳ୍ପରେ କୌଣସି ଲୋକ ବିସ୍ଥାପିତ ହେଉନାହାନ୍ତି, ପ୍ରପୀଡ଼ିତ ବ୍ୟକ୍ତି ବିଶେଷଙ୍କର ସର୍ବନିମ୍ନ ପ୍ରତିକୂଳ ପ୍ରଭାବ ଓ ଭିତ୍ତିଭୂମିର ପ୍ରୟୋଗ ନିମନ୍ତେ ଧାନ ରଖାଯାଇଅଛି ।

ଓଡ଼ିଶା ତୁ-ଅର୍ଜନ, ପୁନର୍ବାସ ଓ ଅଇଥାନ କ୍ଷେତ୍ରରେ ସ୍ୱଚ୍ଛତା ନିୟମାବଳୀ, ୨୦୧୨ ର ନିୟମ ୧୭ ଅନୁଯାୟୀ ରାଜ୍ୟ ସରକାରଙ୍କ ଦ୍ୱାରା ଜିଲ୍ଲାପାଳ ଏବଂ ବିଶେଷଜ୍ଞ ଗୋଷ୍ଠି ରିପୋର୍ଟ କୁ ପରୀକ୍ଷା କରି ନିୟମ ୧୫ ଅନୁସାରେ ଓଡ଼ିଆ ଭାଷାରେ ଅନୁରୂପଭାବରେ ଉପସ୍ଥାପିତ କରାଗଲା । ଏହାପରେ ନ୍ୟାୟୋଚିତ କ୍ଷତିପୂରଣ ଅଧିକାର ଏବଂ ତୁ-ଅର୍ଜନ, ପୁନର୍ବାସ ଓ ଅଇଥାନ କ୍ଷେତ୍ରରେ ସ୍ୱଚ୍ଛତା ଆଇନ, ୨୦୧୩ ର ଧାରା୧୧, ଅଧିନିୟମ ୧ ରେ ଅଧିସୂଚନା ପାଇଁ ପ୍ରୟୋଜନ କରାଯିବ ।

ତଫସିଲ - କ


(ପ୍ରସ୍ତାବିତ ଭୂମି ଅଧିଗ୍ରହଣ ଅନୁସୂଚୀ)

ଜିଲ୍ଲା- ନବରଙ୍ଗପୁର

| କ୍ରମିକ ନଂ | ଗ୍ରାମର ନାମ | ତହସିଲ | ଗ୍ରାମାଞ୍ଚଳ/ ସହରାଞ୍ଚଳ | ଖାତା ନଂ | ପ୍ଲଟ ନଂ | କିସମ | ପ୍ଲଟର ମୋଟ ରକବା | ଅଧିଗ୍ରହଣ ହେବାକୁ ଥିବା ଜମି ର ରକବା | ରୟତ ଙ୍କ ନାମ |
|--------------|---------------|-----------|-------------------------|------------|-------------|-----------|----------------------|------------------------------------------|-----------------------|
| e | ଅଗ୍ନିପୁର | ନବରଙ୍ଗପୁର | ସହରାଞ୍ଚଳ | ୨୨ | ୪୩୫/ ୫୭୧ | ଧାନ- ୨ | ୧. ୦.୭୫ | ୧. ୦.୭୫ | ଏଥି ସହିତ ସଂଲଗ୍ନ |
| ମୋଟ | | | | | | | ୧. ୦.୭୫ | ୧. ୦.୭୫ | |

ଏଥି ସହିତ ଭୂମି ଅନୁସୂଚୀ ସଂଲଗ୍ନ କରାଯାଇଛି ।

ରାଜ୍ୟପାଳଙ୍କ ଆଦେଶକ୍ରମେ



ଯୁକ୍ତ ଶାସନ ସଚିବ

କ୍ରମଶଃ.....

Memo No. 24797 /R&DM, dated 26 JUL 2022

Copy along with copy of the declaration and Land Schedule and C.D. forwarded to the Director, Printing Stationary, Odisha, Cuttack for information and necessary action. He is requested to publish the SIA Declaration in the next issue of the Odisha Gazettee as this a statutory one within 15 days without fail and supply 05 copies of this said Gazette to Collector, Nabarangpur / Works Department / Revenue & DM Department/ Secretary to RDC(SD), Berhampur / LAO, Nabarangpur.


SRO number may be allotted to this publication.

 26/7/2022

Memo No. 24798 /R&DM, dated 26 JUL 2022

Copy forwarded to Works Department, Odisha, Bhubaneswar for information and necessary action.


Under Secretary to Government

 26/7/2022

Under Secretary to Government

Memo No. 24799 /R&DM, dated 26 JUL 2022


Copy forwarded to RDC (SD), Berhampur / Collector, Nabarangpur / L.A.O, Nabarangpur-Rajoda-Kosagumuda Road Project, Nabarangpur / Executive Engineer, Nabarangpur(R&B) Division, Nabarangpur for information and necessary action.

 26/7/2022

Under Secretary to Government

Memo No. 24800 /R&DM, dated 26 JUL 2022


Copy forwarded to State Coordinator, Nabakrushna Choudhury Centre for Development Studies (NCDS), Bhubaneswar for information and necessary action.

 26/7/2022

Under Secretary to Government

Memo No. 24801 /R&DM, dated 26 JUL 2022

Copy forwarded to e-Governance Cell of this Department with a request to upload the SIA Declaration in this Department website for information of General Public.


 26/7/2022

Under Secretary to Government

ଭୂମି ଅନୁସୂଚି

ମୌଜା: ଅଗ୍ନିପୁର, ଥାନା: ନବରଙ୍ଗପୁର, ଡିଭିଜନ: ନବରଙ୍ଗପୁର, ଜିଲ୍ଲା: ନବରଙ୍ଗପୁର

| କ୍ର. ନଂ | ଗ୍ରାମ ପଞ୍ଚାୟତ | ଖାତା ନଂ. | ପ୍ଲଟ ନଂ | ମୋଟ ଭଗବା | ଅର୍ଦ୍ଧେକ ହେବାକୁ ଥିବା ଜମିର ପରିମାଣ | ବିଷୟ | ରାଜସ୍ୱ ନାମ ଏବଂ ପିତାଙ୍କ ନାମ |
|---------|------------------|----------|---------|-------------|----------------------------------------|-------|-----------------------------------------------------------------------|
| ୧ | ଅଗ୍ନିପୁର | ୨୨ | ୪୩୫/୫୨୧ | ୦.୨୫ | ୦.୨୫ | ଧାନ ୨ | ରଞ୍ଜୟନ ମହାପାତ୍ର ପି. ନିକେଶ୍ୱର ମହାପାତ୍ର ଜା. ବ୍ରହ୍ମଣ, ବା. ଅଗ୍ନିପୁର |
| | | | | ମୋଟ- | ୦.୨୫ | | |


ଉପ-ଅଧିକାରୀ
 ଭୂ-ଅନୁସୂଚି
 ନବରଙ୍ଗପୁର