

ଓଡ଼ିଶା ସରକାର
ରାଜସ୍ୱ ଓ ବିପର୍ଯ୍ୟୟ ପରିଚାଳନା ବିଭାଗ

ଘୋଷଣା

No RDM-LAA-MBJ-0039-2021- 22658 /R&DM, Dated 11 JUL 2022

ସର୍ବସାଧାରଣଙ୍କ ଅବଗତ ନିମନ୍ତେ, ନ୍ୟାୟୋଚିତ କ୍ଷତିପୂରଣ ଅଧିକାର ଏବଂ ଭୁ-ଅର୍ଜନ, ପୁନର୍ବାସ ଓ ଅଲଥାନ କ୍ଷେତ୍ରରେ ସ୍ୱଚ୍ଛତା ଆଇନ, ୨୦୧୩ (RFCTLAR & R Act, 2013) ର ଧାରା ୧୯ ର ଅଧିନିୟମ ୧ ଅନୁଯାୟୀ ଏହି ଘୋଷଣାମାମା ଦିଆଯାଉଅଛି ଯେ ଉକ୍ତ ଆଇନ ର ଧାରା ୧୫(୨) ଅନୁସାରେ ଜିଲ୍ଲାପାଳଙ୍କ ଦ୍ୱାରା ପ୍ରଦତ୍ତ ରିପୋର୍ଟକୁ ବିବେଚନା କରି ରାଜ୍ୟ ସରକାରଙ୍କୁ ଏହି ଆଇନର ଧାରା ୨(୧) ପ୍ରକାରେ ପ୍ରତୀତ ହେଉଅଛି ଯେ ମୌଜା- ଗଣେଶ୍ୱରପୁର, ଥାନା- ବୈଶିଙ୍ଗା ନଂ. ୧୩୫, ତହସିଲ- ବେତନଗୀ, ଜିଲ୍ଲା- ମୟୂରଭଞ୍ଜ ରେ ନିମ୍ନ ସୂଚୀତ 'କ' ତହସିଲ ଜମି ଏକ ସାର୍ବଜନୀନ ଉଦ୍ଦେଶ୍ୟରେ ଯଥା ସୁବର୍ଣ୍ଣରେଖା ଜଳସେଚନ ପ୍ରକଳ୍ପର ରଘୁନାଥପୁର ଡିଷ୍ଟ୍ରିବ୍ୟୁଟାରୀ ନିର୍ମାଣ ନିମନ୍ତେ ଭୂମି ଅଧିଗ୍ରହଣ ଆବଶ୍ୟକ ହେଉଅଛି ।

ଏହି ଭୂମି ଅଧିଗ୍ରହଣ ସମ୍ପର୍କୀୟ ପ୍ରାରମ୍ଭିକ ବିଜ୍ଞପ୍ତି ନ୍ୟାୟୋଚିତ କ୍ଷତିପୂରଣ ଅଧିକାର ଏବଂ ଭୁ-ଅର୍ଜନ, ପୁନର୍ବାସ ଓ ଅଲଥାନ କ୍ଷେତ୍ରରେ ସ୍ୱଚ୍ଛତା ଆଇନ, ୨୦୧୩ (RFCTLAR & R Act, 2013) ର ଧାରା ୧୧(୧) ଅନୁଯାୟୀ ବିଜ୍ଞପ୍ତି ସଂଖ୍ୟା ୧୬୪୨୯ ତା. ୦୨.୦୭.୨୦୨୧ ରିଖ ରେ ପ୍ରକାଶିତ ହୋଇଅଛି ।

ପୁନଶ୍ଚ ଏହା ଘୋଷଣା କରାଯାଉଅଛି ଯେ ମୌଜା - ଗଣେଶ୍ୱରପୁର, ଥାନା- ବୈଶିଙ୍ଗା ନଂ. ୧୩୫, ଜିଲ୍ଲା- ମୟୂରଭଞ୍ଜ ରେ କୌଣସି ବିଚ୍ଛିନ୍ନ ପରିବାର ନ ଥିବାରୁ ପୁନର୍ବାସ ଓ ଅଲଥାନ ନିମିତ୍ତ କୌଣସି ଜମି ଚିହ୍ନଟ ଓ ପୁନର୍ବାସ ଓ ଅଲଥାନ ଯୋଜନା ରୂପରେଖର ସାରମର୍ମ ସଂଲଗ୍ନ କରାଯାଇନାହିଁ । ଅନୁମୋଦିତ ପୁନର୍ବାସ ଓ ଅଲଥାନ ଯୋଜନା ଜିଲ୍ଲାପାଳ ଏବଂ ପୁନର୍ବାସ ଓ ଅଲଥାନ ପ୍ରଶାସନ କାର୍ଯ୍ୟାଳୟରେ ଉପଲବ୍ଧ ଅଟେ । ଏହା ମଧ୍ୟ ଜିଲ୍ଲା ୱେବସାଇଟ www.mayurbhanj.nic.in ରେ ଏବଂ ରାଜ୍ୟ ସରକାରଙ୍କ ୱେବସାଇଟ <http://revenue.odisha.gov.in> ରେ ସର୍ବସାଧାରଣଙ୍କ ଅବଲୋକନ ପାଇଁ ଅପଲୋଡ୍ କରାଯାଇଛି । ପୁନର୍ବାସ ଓ ଅଲଥାନ ଯୋଜନାର ଭୂମି ନକ୍ସା ଭୁ-ଅର୍ଜନ ମହାମଣ୍ଡଳ ଅଧିକାରୀ, ସୁବର୍ଣ୍ଣରେଖା ଜଳସେଚନ ପ୍ରକଳ୍ପ, ଲକ୍ଷ୍ମୀପୋଷି, ବାରିପଦା, ସ୍ଥିତ ମୟୂରଭଞ୍ଜ କ କାର୍ଯ୍ୟାଳୟରେ କାର୍ଯ୍ୟ ଦିବସ ମାନଙ୍କରେ ଦେଖିବାକୁ ମିଳିପାରିବ ।

(Faint signature and stamp area)

ତପସିଲ- କ
(ପ୍ରସ୍ତାବିତ ଭୂମି ଅଧିଗ୍ରହଣ ଅନୁସୂଚୀ)

ଜିଲ୍ଲା: ମୟୂରଭଞ୍ଜ

ତହସିଲ: - ବେତନଟୀ

ଗ୍ରାମର ନାମ	ଗ୍ରାମାଞ୍ଚଳ / ସହରାଞ୍ଚଳ	ଖାତା ନଂ	ପ୍ଲଟ ନଂ	କିସମ	ପ୍ଲଟ ର ମୋଟ ରକବା	ଅଧିଗ୍ରହଣ ହେବାକୁ ଥିବା ଜମିର ରକବା	ରକ୍ଷକ କ ନାମ
୧	୨	୩	୪	୫	୬	୭	୮
ଗଣେଶ୍ୱରପୁର	ଗ୍ରାମାଞ୍ଚଳ	ଏଥି ସହିତ ସଂଲଗ୍ନ	ଏଥି ସହିତ ସଂଲଗ୍ନ	ଏଥି ସହିତ ସଂଲଗ୍ନ	ଏକର ୨.୪୦	ଏକର ୦.୯୮	ଏଥି ସହିତ ସଂଲଗ୍ନ

ତପସିଲ- ଖ

(ପୁନର୍ବାସ ନିମିତ୍ତ ଚିହ୍ନଟ ଭୂମି ଅନୁ ସୂଚୀ)


ଜିଲ୍ଲା:- ମୟୂରଭଞ୍ଜ

ତହସିଲ: - ବେତନଟୀ

ଗ୍ରାମର ନାମ	ଗ୍ରାମାଞ୍ଚଳ / ସହରାଞ୍ଚଳ	ଖାତା ନଂ	ପ୍ଲଟ ନଂ	କିସମ	ପ୍ଲଟ ର ମୋଟ ରକବା	ପୁନର୍ବାସ ନିମିତ୍ତ ଚିହ୍ନଟ ଜମିର ରକବା	ରକ୍ଷକ କ ନାମ
୧	୨	୩	୪	୫	୬	୭	୮
ପ୍ରଯୁଜ୍ୟ ନୁହେଁ							

ଅଧିସୂଚନାର ବୈଧ ତାରିଖ- ୨୭.୦୭.୨୦୨୧।

ରାଜ୍ୟପାଳଙ୍କ ଆଦେଶକ୍ରମେ



(ଅଭିଭାବ କୁମାର ନାୟକ)

ସ୍ୱତନ୍ତ୍ର ଶାସନ ସଚିବ

Memo No. 22659

/ R&DM, dtd 11 JUL 2022

Copy along with the land schedule forwarded to the Director, Printing Stationery and Publication, Odisha, Cuttack with a request to publish the Declaration along with the land schedule in the next issue of E.O.G and supply 5 copies of them to Collector, Mayurbhanj dm-mayurbhanj@nic.in , / Water Resources Department /Rev & DM Department la-rev.od@nic.in / Spl Land Acquisition Officer, Subarnarekha Irrigation Project , Baripada, Mayurbhanj spl.laosip@gmail.com / Secretary to R.D.C (C.D), Cuttack.

[Signature]
11/07/2022

Joint Secretary to Government

Memo No. 22660

/ R&DM, dtd 11 JUL 2022

Copy along with the land schedule forwarded to I&PR Department with a request to take necessary steps for publication of the Declaration along with the land schedule in two local dailies within 15 days without fail of which at least one shall be in the regional language and two copies of the said publication may please be furnished to Spl Land Acquisition Officer, Subarnarekha Irrigation Project, Baripada, Mayurbhanj spl.laosip@gmail.com immediately.

[Signature]
11/07/2022

Joint Secretary to Government

Memo No. 22661

/ R&DM, dtd 11 JUL 2022

Copy forwarded to Collector, Mayurbhanj/ Spl Land Acquisition Officer, Subarnarekha Irrigation Project, Baripada, Mayurbhanj for information and necessary action.

1. He should not take possession of the land under any circumstances before making payment of compensation to the land losers.
2. The substance of the Declaration may be published in the locality immediately. Copies of such publication and the date of such publication may be intimated to this Department forthwith for further course of action.
3. Publication in EOG/ News Paper may be watched and reported to this Department with details of such publication.

[Signature]
11/07/2022

Joint Secretary to Government

Memo No. 22662

/ R&DM, dtd 11 JUL 2022

Copy forwarded to the R.D.C (C.D) Cuttack / Water Resources Department for information and necessary action.

[Signature]
11/07/2022

Joint Secretary to Government

Memo No. 22663

/ R&DM, dtd 11 JUL 2022

Copy forwarded to the Executive Engineer, Baisinga Canal Division, Laxmiposhi, Mayurbhanj / E-Governance Branch for information and necessary action.

[Signature]
11/07/2022

Joint Secretary to Government

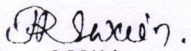
ଭୂମି ଅନୁସୂଚୀ

ଭୂଅର୍ଜନ ମାମଲା ସଂଖ୍ୟା- ୧୭/୨୦୨୦


ଏ.ଓ.୯୮୫.


ସୁବର୍ଣ୍ଣରେଖା ଜଳସେଚନ ପକ୍ଷ ରଘୁନାଥପୁର ଡିଷ୍ଟ୍ରିକ୍ଟରୁଆରା ନିମନ୍ତେ
ମୌଜା-ଗଣେଶ୍ୱରପୁର, ଥାନା- ବୈଶିଙ୍ଗା, ନଂ ୧୩୫, ଚନ୍ଦ୍ରସିଲ ବେତନଟୀ, ଜିଲ୍ଲା ମୟୂରଭଞ୍ଜ

ଖାତା ନଂ ଓ ସବୁ	ପ୍ଲଟ ନଂ	ମୋଟ ରଜବା	ଆକ୍ୟୁଆର ରଜବା	କିସମ	ରୟତଙ୍କ ନାମ, ପିତା, ଜାତି ଓ ବାସସ୍ଥାନ
୧	୨	୩	୪	୫	୬
୧୨	୧୭୧	୦.୯୭	୦.୪୩	ଶାରଦ ଅଣ ଜଳସେଚିତ ଦୁଇ	କାନ୍ଦରା ହାଁସଦା. ଲକ୍ଷ ହାଁସଦା ପି. ସୁନା ହାଁସଦା ଜା. ସାନ୍ତାଳ ବା. ଇଦର ଆ. ବେତନଟୀ
୧୩	୧୭୪	୦.୭୦	୦.୦୨	ଶାରଦ ଅଣ ଜଳସେଚିତ ଦୁଇ	ଶ୍ରୀ ଫକିରେଶ୍ୱର ମହାଦେବ ବିଜେ ନିଜର୍ଗା ମାର୍ଚ୍ଚ ବା. କାନ୍ଦରା ହାଁସଦା. ଲକ୍ଷ ହାଁସଦା ପି ସୁନା ହାଁସଦା ଜା. ସାନ୍ତାଳ ବା. ଇଦର ଆ ବେତନଟୀ
୨୮	୧୭୩	୦.୪୨	୦.୩୮	ଶାରଦ ଅଣ ଜଳସେଚିତ ଦୁଇ	ଦିନବନ୍ଧୁ ସିଂ ପି. ଲକ୍ଷ୍ମଣ ସିଂ ଜା. ଭୂମିଜ ବା. ବାଲିଆପିଟା
୩୨	୧୭୨	୦.୪୨	୦.୧୫	ଶାରଦ ଅଣ ଜଳସେଚିତ ଦୁଇ	ନାଲୁ ସିଂ ପି. ଚେମା ସିଂ ଜା. ଭୂମିଜ ବା ବାଲିଆପିଟା
ମୋଟ	୪ ପ୍ଲଟକୁ	୧.୨.୪୦ ଡେ.ମି.	୧.୦.୯୮ ଡେ.ମି.		


AMIN
Deuli Zone


Revenue Inspector
Deuli Zone


Zone Officer-Edm. L.A. Collector
S.I.P., Deuli Zone


Spl. Land Acquisition Officer
S.I.P. BARIPADA