

## ଓଡ଼ିଶା ସରକାର

### ରାଜସ୍ୱ ଓ ବିପର୍ଯ୍ୟୟ ପରିଚାଳନା ବିଭାଗ

\*\*\*\*\*

No. RDM-LAB-RGD-0001-2022 - 22088 /R&DM Dated. 06 JUL 2022

#### ସାମାଜିକ ପ୍ରଭାବ ନିର୍ଦ୍ଧାରଣ ନିମନ୍ତେ ଅଧିସୂଚନା

ରାଜ୍ୟ ସରକାର ପ୍ରଭାବିତ ଗ୍ରାମ / ଖାର୍ଡ ସ୍ତରରେ ସମ୍ପୃକ୍ତ ଗ୍ରାମ ପଞ୍ଚାୟତଙ୍କ ପରାମର୍ଶକ୍ରମେ ନିମ୍ନଲିଖିତ ଭୂମି ଅଧିଗ୍ରହଣ କରିବାକୁ ଚାହୁଁଛନ୍ତି ଏବଂ ସେଥି ନିମନ୍ତେ ସର୍ବସାଧାରଣ ଉଦ୍ଦେଶ୍ୟରେ ପ୍ରଭାବିତ ଅଞ୍ଚଳରେ ସାମାଜିକ ପ୍ରଭାବ ନିର୍ଦ୍ଧାରଣ (Social Impact Assessment) ସର୍ବେକ୍ଷଣ କରିବାକୁ ଚାହୁଁଛନ୍ତି । ଭୂମି ଅର୍ଜନ, ପୁନର୍ବାସ ଓ ଅଇଥାନରେ ଉଚିତ ମୂଲ୍ୟ ଏବଂ ସ୍ୱଚ୍ଛତା ଅଧିକାର ଆଇନ -୨୦୧୩ ର ଧାରା ୪ ଅନୁଯାୟୀ ଉଚ୍ଚ ସର୍ବେକ୍ଷଣ କରାଯିବ ।

୧. ପ୍ରକଳ୍ପ ବିକାଶକାରୀ କା ନାମ :- ପୂର୍ବତଟ ରେଳପଥ, ଜିଲ୍ଲା- ରାୟଗଡ଼ା ।

୨. ପ୍ରସ୍ତାବିତ ଭୂମି ଅଧିଗ୍ରହଣ ର ଉଦ୍ଦେଶ୍ୟ- ପ୍ରସ୍ତାବିତ କୋରାପୁଟ- ସିଙ୍ଗପୁର ରୋଡ ରେଳପଥ ବୋହରିକରଣ ପ୍ରକଳ୍ପ, ଜିଲ୍ଲା- ରାୟଗଡ଼ା ।

୩. SIA study କରୁଥିବା ଅନୁଷ୍ଠାନର ଯୋଗାଯୋଗ ସୂଚନା:- **KASS, (Krushi Adivasi Self Help Society),Bhubaneswar. An Empanelled agency under Nabakrushna Choudhury Centre for Development Studies, Bhubaneswar.**

SIA କରୁଥିବା ଅନୁଷ୍ଠାନ ଯୋଗାଯୋଗ ସୂଚନା:- Nabakrushna Choudhury Centre for Development Studies, Bhubaneswar , Phone No. 0674-2300471, 2301094 .

୪. ପ୍ରକଳ୍ପ ପାଇଁ ରାୟଗଡ଼ା ଜିଲ୍ଲାରେ ପ୍ରସ୍ତାବିତ ଭୂମି ଅଧିଗ୍ରହଣର ବିବରଣୀ/ ତଫସିଲ :-

କ୍ରମିକ ନଂ	ଜିଲ୍ଲା	ତହସିଲ	ଗ୍ରାମ	ଗ୍ରାମପଞ୍ଚାୟତ	ଅଧିଗ୍ରହଣ ପାଇଁ ବେସରକାରୀ ଜମି	ମନ୍ତବ୍ୟ	ଜମିର ତାଲିକା
୨	ରାୟଗଡ଼ା	କାଶୀପୁର	ପୁଲଜୁବା	ବାଙ୍କଆୟ	ଏକର. ୨.୩୧୫	Not applicable	ଏଥି ସହିତ ସଲଂଗ୍ନ କରାଯାଇଛି
				ମୋଟ	ଏକର. ୨.୩୧୫		

ଏଥି ସହିତ ଭୂମି ଅନୁସୂଚି ସଲଂଗ୍ନ କରାଯାଇଛି ।

୫. ପ୍ରସ୍ତାବିତ ପ୍ରକଳ୍ପର ସଂକ୍ଷିପ୍ତ ବିବରଣୀ :- ପ୍ରସ୍ତାବିତ କୋରାପୁଟ- ସିଙ୍ଗପୁର ରୋଡ ରେଳପଥ ଦୋହରିକରଣ ପ୍ରକଳ୍ପ, ଜିଲ୍ଲା- ରାୟଗଡା ରେ ନିର୍ମାଣ କରାଯିବ । ଉକ୍ତ ପ୍ରକଳ୍ପଟି ରାୟଗଡା ଜିଲ୍ଲାର କାଶୀପୁର ତହସିଲ ଅନ୍ତର୍ଭୁକ୍ତ ୧(ଏକୋ)ଗୋଟି ଗ୍ରାମ ଯଥା- ଫୁଲଜୁବା ର ମଧ୍ୟ ଦେଇ ଯିବ ।

୬. SIA ସର୍ବେକ୍ଷଣରେ ଅନ୍ତର୍ଭୁକ୍ତ ପ୍ରକଳ୍ପ ଅଞ୍ଚଳ ଏବଂ ପ୍ରକଳ୍ପ ପ୍ରଭାବିତ ଅଂଚଳ :- ରାୟଗଡା ଜିଲ୍ଲାରେ ଉକ୍ତ ଏକୋଗୋଟି ଗ୍ରାମର ମୋଟ ୨.୩୧୫ ଏକର ଘରୋଇ ଜମି ପ୍ରସ୍ତାବିତ କୋରାପୁଟ- ସିଙ୍ଗପୁର ରୋଡ ରେଳପଥ ଦୋହରିକରଣ ପ୍ରକଳ୍ପ ପାଇଁ ଅନ୍ତର୍ଭୁକ୍ତ । ପ୍ରକଳ୍ପ ପ୍ରଭାବିତ ଜମିର ବିସ୍ତୃତ ତାଲିକା/ତହସିଲ SIA ସର୍ବେକ୍ଷଣ ଅନ୍ତେ ମିଳିପାରିବ ।


୭. SIA ସର୍ବେକ୍ଷଣର ପ୍ରାଥମିକ ଉଦ୍ଦେଶ୍ୟ ଏବଂ ମୁଖ୍ୟ କାର୍ଯ୍ୟାବଳୀ :- ସର୍ବସାଧାରଣ ଉଦ୍ଦେଶ୍ୟ ନିର୍ଦ୍ଧାରଣ ପ୍ରଭାବିତ ଅଞ୍ଚଳରେ ଥିବା ସମସ୍ତ ଗ୍ରାମ ପଞ୍ଚାୟତ / ଗ୍ରାମ / ଖାର୍ଡ ର ପରାମର୍ଶ କ୍ରମେ SIA ସର୍ବେକ୍ଷଣ କରାଯିବ । SIA ସର୍ବେକ୍ଷଣ କ୍ଷେତ୍ର ପରିଦର୍ଶନ, ପ୍ରଭାବିତ ବ୍ୟକ୍ତିଙ୍କ ସାମୁହିକ ଆଲୋଚନା ଏବଂ ପ୍ରଭାବିତ ବ୍ୟକ୍ତିଙ୍କ ମତାମତ ଚୁଡ଼ାନ୍ତ ରିପୋର୍ଟ ରେ ସ୍ଥାନିତ ହେବ । ଭୂମି ଅଧିଗୃହୀତ ପ୍ରତ୍ୟକ୍ଷ ଅଥବା ପରୋକ୍ଷ ଶତକଡ଼ା ୨୫ ଭାଗ ପ୍ରଭାବିତ ସମସ୍ତ ଗ୍ରାମସଭା ମାନଙ୍କରେ ଜନଶୁଣାଣି କରାଯିବ ।

୮. ଗ୍ରାମସଭା / ଭୂମି ମାଲିକଙ୍କ ସହମତି ଆବଶ୍ୟକ କି ?

**ସହମତି ଆବଶ୍ୟକ ।**

୯. SIA ସର୍ବେକ୍ଷଣ ଆରମ୍ଭ ଏବଂ ସମାପନ ରିପୋର୍ଟ ପ୍ରଦାନ ଏବଂ ତାହାର ପ୍ରକାଶନ ସରକାରୀ ବିଜ୍ଞପ୍ତି ପ୍ରକାଶିତ ଦିବସଠାରୁ ୨(ଦୁଇ) ମାସ ମଧ୍ୟରେ SIA ସର୍ବେକ୍ଷଣ ସମାପନ କରାଯିବ । SIA ସର୍ବେକ୍ଷଣ ରିପୋର୍ଟ ସମ୍ପୂର୍ଣ୍ଣ ପ୍ରଭାବିତ ପଞ୍ଚାୟତ / ଗ୍ରାମ/ଖାର୍ଡ ସ୍ତରରେ ସ୍ଥାନୀୟ ଭାଷାରେ ପ୍ରକାଶନ କରାହେବ । ତତସହିତ ଜିଲ୍ଲାପାଳ, ଉପଜିଲ୍ଲାପାଳ ଏବଂ ବ୍ଲକ ମହକୁମାରେ ପ୍ରକାଶନ କରାଯିବ ଏବଂ ସର୍ବସାଧାରଣଙ୍କ ଗୋଚରାର୍ଥେ ସରକାରଙ୍କ ୱେବସାଇଟ ରେ ସୁଚିତ ହେବ ।


ରାଜ୍ୟପାଳଙ୍କ ଆଦେଶାନୁସାରେ

  
ଯୁକ୍ତ ଶାସନ ସଚିବ

କ୍ରମଶଃ.....

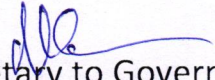
**Memo No. 22089 /R&DM Dated 06 JUL 2022**

Copy forwarded to the Director, Printing Stationary, Odisha, Cuttack for information and necessary action. He is requested to publish the Notification in the next issue of the Odisha Gazette as this is a statutory one. SRO Number may be allotted to this publication.

  
Joint Secretary to Government

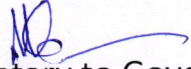
**Memo No. 22090 /R&DM Dated 06 JUL 2022**

Copy forwarded to Commerce & Transport (Transport) Department for information and necessary action.

  
Joint Secretary to Government


**Memo No. 22091 /R&DM Dated 06 JUL 2022**

Copy forwarded to RDC(S.D.), Berhampur / Collector, Rayagada / Spl. L.A.O, Rayagada / LAO-cum-Tahasildar, Rayagada for information and necessary action.

  
Joint Secretary to Government


**Memo No. 22092 /R&DM Dated 06 JUL 2022**

Copy forwarded to Coordinator, State SIA Unit, Nabakrushna Choudhury Centre for Development Studies, Bhubaneswar-751013 for information and necessary action.

  
Joint Secretary to Government

**Memo No. 22093 /R&DM Dated 06 JUL 2022**

Copy of SIA Notification forwarded to the e-Governance Cell of this Department with a request to upload the Notification in this Department website for information of general public.

  
Joint Secretary to Government

## ଜମିର ତାଲିକା

ପ୍ରସାବିତ କୋରାପୁଟ - ସିଙ୍ଗପୁର ରୋଡ ରେଳପଥ ଦୋହରିକରଣ ପ୍ରକଳ୍ପ, ଜିଲ୍ଲା-ରାୟଗଡ଼ା


ଗ୍ରାମ : ଫୁଲଜୁବା , ଓହସିଲ - କାଶିପୁର, ଥାନା: ଟିକିରି (ନଂ- ୧୨୫) ଜିଲ୍ଲା: ରାୟଗଡ଼ା

### ବ୍ୟକ୍ତିଗତ ଜମି


କ୍ରମି କ ନଂ	୧	୨	୩	୪	୫	୬	୭	୮
	ଖତିୟାନ ନଂ	ପ୍ଲଟ ନଂ	ମୌଜା	ଗ୍ରା.ପ	ରକବା	ଅଧିଗ୍ରହଣ ରକବା	କିସମ	ଅଭିଲିଖିତ ରୟତ ନାମ
1	୩	୬୩୮	ଫୁଲଜୁବା	ବାଙ୍କଥାନ	୦.୧୮୦	୦.୧୮୦	ଆଟ	ଅନନ୍ତ କନ୍ଧ, ଦୋରା କନ୍ଧ ପି-ନାରସି କନ୍ଧ
2	୪	୭୩୦	ଫୁଲଜୁବା	ବାଙ୍କଥାନ	୦.୦୬୦	୦.୦୬୦	ଆଟ	ଆଜୁ କନ୍ଧ ପି- ସାନମୁକୁନା କନ୍ଧ
3	୮	୭୩୧	ଫୁଲଜୁବା	ବାଙ୍କଥାନ	୦.୨୬୦	୦.୨୬୦	ଘରବାରି	କସାରା ଜାନି ପି- ଘନ ଜାନି
4	୧୦	୪୭୦	ଫୁଲଜୁବା	ବାଙ୍କଥାନ	୦.୦୮୦	୦.୦୮୦	ଆଟ	କାରଣା କନ୍ଧ, ଭୁରୁଣା କନ୍ଧ ପି-ସନା କନ୍ଧ
		୬୪୪	ଫୁଲଜୁବା	ବାଙ୍କଥାନ	୦.୧୬୦	୦.୧୬୦	ଆଟ	
		୬୪୮	ଫୁଲଜୁବା	ବାଙ୍କଥାନ	୦.୨୩୦	୦.୦୯୦	ଘରବାରି	
5	୧୭	୭୨୯	ଫୁଲଜୁବା	ବାଙ୍କଥାନ	୦.୩୨୦	୦.୩୨୦	ଘରବାରି	ଚକ୍ରଧର ସାହୁ ପି- ଅଗାଧୁ ସାହୁ
6	୨୧	୭୩୯	ଫୁଲଜୁବା	ବାଙ୍କଥାନ	୦.୧୨୦	୦.୦୨୭	ଘରବାରୀ	ଟଙ୍କ ମାଝି ପିତା-ଅନନ୍ତ ମାଝି
7	୨୫	୭୪୨	ଫୁଲଜୁବା	ବାଙ୍କଥାନ	୦.୧୩୦	୦.୦୯୭	ଘରବାରି	ବାସୁରୁ କନ୍ଧ ପି-କେଶ କନ୍ଧ
8	୩୫	୭୪୦	ଫୁଲଜୁବା	ବାଙ୍କଥାନ	୦.୨୪୦	୦.୦୮୨	ଘରବାରି	ଫଗୁ ମାଝି ପି-ଭାମ ମାଝା
9	୩୬	୬୪୫	ଫୁଲଜୁବା	ବାଙ୍କଥାନ	୦.୩୦୦	୦.୦୬୪	ଘରବାରି	ବାୟାମଣି ମାଝି ପି- ଦାସରା ମାଝି
10	୩୮	୬୪୧	ଫୁଲଜୁବା	ବାଙ୍କଥାନ	୦.୦୬୦	୦.୦୬୦	ଆଟ	ବାଙ୍ଗୁରୁ କନ୍ଧ ପି- ଚିତ୍ରାମଣି କନ୍ଧ
11	୪୭	୬୪୨	ଫୁଲଜୁବା	ବାଙ୍କଥାନ	୦.୨୬୦	୦.୨୬୦	ଆଟ	ବେଲା କନ୍ଧ ପି- ଚିତ୍ରାମଣି କନ୍ଧ
12	୫୨	୬୩୯	ଫୁଲଜୁବା	ବାଙ୍କଥାନ	୦.୨୪୦	୦.୧୧୦	ଆଟ	ରାମ ମାଝି, ଗୋବି ମାଝି ପି-କୁଗୁରା ମାଝି

13	୪୭	୭୪୧	ଫୁଲଜୁବା	ବାକଆମ	୦.୧୩୦	୦.୦୯୮	ଘରବାରି	ଗୁପୁଲି ଜାନି ପି ବିମା ଜାନି
14	୪୮	୪୭୧	ଫୁଲଜୁବା	ବାକଆମ	୦.୧୨୦	୦.୧୨୦	ଘରବାରି	ଲତରା ମାଝି ପି-ନାରି ମାଝି
15	୬୨	୬୪୬	ଫୁଲଜୁବା	ବାକଆମ	୦.୧୮୦	୦.୦୨୭	ଆଟ	ଲୁଦୁ କନ୍ଧ ପି-ରତନୁ କନ୍ଧ
		୭୩୭	ଫୁଲଜୁବା	ବାକଆମ	୦.୧୫୦	୦.୧୫୦	ଘରବାରି	
16	୭୪	୬୩୭	ଫୁଲଜୁବା	ବାକଆମ	୦.୦୫୦	୦.୦୫୦	ଆଟ	ହଜାରି ମାଝି ପି-ପଦୁ ମାଝି
				ମୋଟ ✓	୩.୨୯୦	୨.୩୧୫		

Countersigned



Collector, Rayagada

  
ଭୂ-ଅଙ୍କନ ଅଧିକାରୀ,  
କାଶିପୁର, ଜିଲ୍ଲା - ରାୟଗଡ଼ା