

# ଓଡ଼ିଶା ସରକାର

## ରାଜସ୍ୱ ଓ ବିପର୍ଯ୍ୟୟ ପରିଚାଳନା ବିଭାଗ

\*\*\*\*\*

No. RDM-LAB-RGD-0013-2021 - 22082 /R&DM Dated. 06 JUL 2022

### ସାମାଜିକ ପ୍ରଭାବ ନିର୍ଦ୍ଧାରଣ ନିମନ୍ତେ ଅଧିସୂଚନା

ରାଜ୍ୟ ସରକାର ପ୍ରଭାବିତ ଗ୍ରାମ / ଖାର୍ଚ୍ଚ ସ୍ତରରେ ସମ୍ପୂର୍ଣ୍ଣ ଗ୍ରାମ ପଞ୍ଚାୟତଙ୍କ ପରାମର୍ଶକ୍ରମେ ନିମ୍ନଲିଖିତ ଭୂମି ଅଧିଗ୍ରହଣ କରିବାକୁ ଚାହୁଁଛନ୍ତି ଏବଂ ସେଥି ନିମନ୍ତେ ସର୍ବସାଧାରଣ ଉଦ୍ଦେଶ୍ୟରେ ପ୍ରଭାବିତ ଅଞ୍ଚଳରେ ସାମାଜିକ ପ୍ରଭାବ ନିର୍ଦ୍ଧାରଣ (Social Impact Assessment) ସର୍ବେକ୍ଷଣ କରିବାକୁ ଚାହୁଁଛନ୍ତି । ଭୂମି ଅର୍ଜନ, ପୁନର୍ବାସ ଓ ଅଇଥାନରେ ଉଚିତ ମୂଲ୍ୟ ଏବଂ ସ୍ୱଚ୍ଛତା ଅଧିକାର ଆଇନ -୨୦୧୩ ର ଧାରା ୪ ଅନୁଯାୟୀ ଉକ୍ତ ସର୍ବେକ୍ଷଣ କରାଯିବ ।

୧. ପ୍ରକଳ୍ପ ବିକାଶକାରୀ କି ନାମ :- ପୂର୍ବତଟ ରେଳପଥ, ଜିଲ୍ଲା- ରାୟଗଡ଼ା ।

୨. ପ୍ରସ୍ତାବିତ ଭୂମି ଅଧିଗ୍ରହଣ ର ଉଦ୍ଦେଶ୍ୟ- ପ୍ରସ୍ତାବିତ କୋରାପୁଟ- ସିଙ୍ଗପୁର ରୋଡ ରେଳପଥ ଦୋହରିକରଣ ପ୍ରକଳ୍ପ, ଜିଲ୍ଲା- ରାୟଗଡ଼ା ।

୩. SIA study କରୁଥିବା ଅନୁଷ୍ଠାନର ଯୋଗାଯୋଗ ସୂଚନା:- **GEOENVITECH, Bhubaneswar. An Empanelled agency under Nabakrushna Choudhury Centre for Development Studies, Bhubaneswar.**

SIA କରୁଥିବା ଅନୁଷ୍ଠାନ ଯୋଗାଯୋଗ ସୂଚନା:- Nabakrushna Choudhury Centre for Development Studies, Bhubaneswar , Phone No. 0674-2300471, 2301094 .

୪. ପ୍ରକଳ୍ପ ପାଇଁ ରାୟଗଡ଼ା ଜିଲ୍ଲାରେ ପ୍ରସ୍ତାବିତ ଭୂମି ଅଧିଗ୍ରହଣର ବିବରଣୀ/ ତଥ୍ୟସିଲ :-

କ୍ରମିକ ନଂ	ଜିଲ୍ଲା	ତହସିଲ	ଗ୍ରାମ	ଗ୍ରାମପଞ୍ଚାୟତ	ଅଧିଗ୍ରହଣ ପାଇଁ ବେସରକାରୀ ଜମି	ମନ୍ତବ୍ୟ	ଜମିର ତାଲିକା
୧	ରାୟଗଡ଼ା	କାଶୀପୁର	ଟିକିରି	ଟିକିରି	ଏକର. ୧.୯୯୭	Not applicable	ଏଥି ସହିତ ସଲଂଗ୍ନ କରାଯାଇଛି
୨	ରାୟଗଡ଼ା	କାଶୀପୁର	ହରିଡାଉଜା	ନକଟିଗୁଡ଼ା	ଏକର. ୫.୩୩୩	Not applicable	ଏଥି ସହିତ ସଲଂଗ୍ନ କରାଯାଇଛି
				<b>ମୋଟ</b>	<b>ଏକର. ୭.୩୩୦</b>		

ଏଥି ସହିତ ଭୂମି ଅନୁସୂଚି ସଲଂଗ୍ନ କରାଯାଇଛି ।

୫. ପ୍ରସ୍ତାବିତ ପ୍ରକଳ୍ପର ସଂକ୍ଷିପ୍ତ ବିବରଣୀ :- ପ୍ରସ୍ତାବିତ କୋରାପୁଟ- ସିଙ୍ଗପୁର ରୋଡ ରେଳପଥ ଦୋହରିକରଣ ପ୍ରକଳ୍ପ, ଜିଲ୍ଲା- ରାୟଗଡା ରେ ନିର୍ମାଣ କରାଯିବ । ଉକ୍ତ ପ୍ରକଳ୍ପଟି ରାୟଗଡା ଜିଲ୍ଲାର କାଶୀପୁର ତହସିଲ ଅନ୍ତର୍ଭୁକ୍ତ ୨(ଦୁଇ)ଟି ଗ୍ରାମ ଯଥା- ଟିକିରି ଓ ନକଟିଗୁଡା ର ମଧ୍ୟ ଦେଇ ଯିବ ।

୬. SIA ସର୍ବେକ୍ଷଣରେ ଅନ୍ତର୍ଭୁକ୍ତ ପ୍ରକଳ୍ପ ଅଞ୍ଚଳ ଏବଂ ପ୍ରକଳ୍ପ ପ୍ରଭାବିତ ଅଂଚଳ :- ରାୟଗଡା ଜିଲ୍ଲାରେ ଉକ୍ତ ଦୁଇଟି ଗ୍ରାମର ମୋଟ ୭.୩୩୦ ଏକର ଘରୋଇ ଜମି ପ୍ରସ୍ତାବିତ କୋରାପୁଟ- ସିଙ୍ଗପୁର ରୋଡ ରେଳପଥ ଦୋହରିକରଣ ପ୍ରକଳ୍ପ ପାଇଁ ଅନ୍ତର୍ଭୁକ୍ତ । ପ୍ରକଳ୍ପ ପ୍ରଭାବିତ ଜମିର ବିସ୍ତୃତ ତାଲିକା/ତହସିଲ SIA ସର୍ବେକ୍ଷଣ ଅନ୍ତେ ମିଳିପାରିବ ।


୭. SIA ସର୍ବେକ୍ଷଣର ପ୍ରାଥମିକ ଉଦ୍ଦେଶ୍ୟ ଏବଂ ମୁଖ୍ୟ କାର୍ଯ୍ୟାବଳୀ :- ସର୍ବସାଧାରଣ ଉଦ୍ଦେଶ୍ୟ ନିର୍ଦ୍ଧାରଣ ପ୍ରଭାବିତ ଅଞ୍ଚଳରେ ଥିବା ସମସ୍ତ ଗ୍ରାମ ପଞ୍ଚାୟତ / ଗ୍ରାମ / ଖାର୍ଡ ର ପରାମର୍ଶ କ୍ରମେ SIA ସର୍ବେକ୍ଷଣ କରାଯିବ । SIA ସର୍ବେକ୍ଷଣ କ୍ଷେତ୍ର ପରିଦର୍ଶନ, ପ୍ରଭାବିତ ବ୍ୟକ୍ତିଙ୍କ ସାମୁହିକ ଆଲୋଚନା ଏବଂ ପ୍ରଭାବିତ ବ୍ୟକ୍ତିଙ୍କ ମତାମତ ରୂପାନ୍ତ ରିପୋର୍ଟ ରେ ସ୍ଥାନିତ ହେବ । ଭୂମି ଅଧିଗୃହିତ ପ୍ରତ୍ୟକ୍ଷ ଅଥବା ପରୋକ୍ଷ ଶତକଡା ୨୫ ଭାଗ ପ୍ରଭାବିତ ସମସ୍ତ ଗ୍ରାମସଭା ମାନଙ୍କରେ ଜନଶୁଣାଣି କରାଯିବ ।

୮. ଗ୍ରାମସଭା / ଭୂମି ମାଲିକଙ୍କ ସହମତି ଆବଶ୍ୟକ କି ?

ସହମତି ଆବଶ୍ୟକ ।

୯. SIA ସର୍ବେକ୍ଷଣ ଆରମ୍ଭ ଏବଂ ସମାପନ ରିପୋର୍ଟ ପ୍ରଦାନ ଏବଂ ତାହାର ପ୍ରକାଶନ ସରକାରୀ ବିଜ୍ଞପ୍ତି ପ୍ରକାଶିତ ଦିବସଠାରୁ ୨(ଦୁଇ) ମାସ ମଧ୍ୟରେ SIA ସର୍ବେକ୍ଷଣ ସମାପନ କରାଯିବ । SIA ସର୍ବେକ୍ଷଣ ରିପୋର୍ଟ ସମ୍ପୂର୍ଣ୍ଣ ପ୍ରଭାବିତ ପଞ୍ଚାୟତ / ଗ୍ରାମ/ଖାର୍ଡ ସ୍ତରରେ ସ୍ଥାନୀୟ ଭାଷାରେ ପ୍ରକାଶନ କରାହେବ । ତତସହିତ ଜିଲ୍ଲାପାଳ, ଉପଜିଲ୍ଲାପାଳ ଏବଂ ବ୍ଲକ ମହକୁମାରେ ପ୍ରକାଶନ କରାଯିବ ଏବଂ ସର୍ବସାଧାରଣଙ୍କ ଗୋଚରାର୍ଥେ ସରକାରଙ୍କ ୱେବସାଇଟ ରେ ସୁଚିତ ହେବ ।

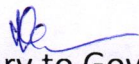
ରାଜ୍ୟପାଳଙ୍କ ଆଦେଶାନୁସାରେ

  
ଯୁକ୍ତ ଶାସନ ସଚିବ

କ୍ରମଶଃ.....

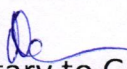
**Memo No. 22083 /R&DM Dated 06 JUL 2022**

Copy forwarded to the Director, Printing Stationary, Odisha, Cuttack for information and necessary action. He is requested to publish the Notification in the next issue of the Odisha Gazette as this is a statutory one. SRO Number may be allotted to this publication.

  
Joint Secretary to Government


**Memo No. 22084 /R&DM Dated 06 JUL 2022**

Copy forwarded to Commerce & Transport (Transport) Department for information and necessary action.

  
Joint Secretary to Government


**Memo No. 22085 /R&DM Dated 06 JUL 2022**

Copy forwarded to RDC(S.D.), Berhampur / Collector, Rayagada / Spl. L.A.O, Rayagada / LAO-cum-Tahasildar, Rayagada for information and necessary action.

  
Joint Secretary to Government


**Memo No. 22086 /R&DM Dated 06 JUL 2022**

Copy forwarded to Coordinator, State SIA Unit, Nabakrushna Choudhury Centre for Development Studies, Bhubaneswar-751013 for information and necessary action.

  
Joint Secretary to Government

**Memo No. 22087 /R&DM Dated 06 JUL 2022**

Copy of SIA Notification forwarded to the e-Governance Cell of this Department with a request to upload the Notification in this Department website for information of general public.

  
Joint Secretary to Government

## ଜମିର ତାଲିକା

ପ୍ରସ୍ତାବିତ କୋଲାପୁଟ - ସିଙ୍କାପୁର ରୋଡ ଚେଳପଥ ଦୋହରିକରଣ ପ୍ରକଳ୍ପ, ଜିଲ୍ଲା-ରାୟଗଡ଼ା

ଗ୍ରାମ : ଚିକିରି, ତହସିଲ - କାଶିପୁର, ଥାନା: ଚିକିରି (ନଂ- ୧୧୭) ଜିଲ୍ଲା: ରାୟଗଡ଼ା

ଗ୍ରାମ : ହରିଡାଭଙ୍ଗା, ତହସିଲ - କାଶିପୁର, ଥାନା: ଚିକିରି (ନଂ- ୧୨୧) ଜିଲ୍ଲା: ରାୟଗଡ଼ା

### ବ୍ୟକ୍ତିଗତ ଜମି


କ୍ରମିକ ନଂ	୧	୨	୩	୪	୫	୬	୭	୮
	ଖତିୟାନ ନଂ	ପୁଟ ନଂ	ମୌଜା	ଗ୍ରା.ପ	ରକବା	ଅଧିଗ୍ରହଣ ରକବା	କିସମ	ଅଭିଲିଖିତ ରୟତ ନାମ
୧	୨୭	୧୨୮୨	ଚିକିରି	ଚିକିରି	୦.୫୦୦	୦.୦୦୭	ବାହାଲ	କୁମର ଦୁରିଆ, ପି- ସୋମନାଥ ଦୁରିଆ
୨	୧୩୧	୧୨୧୮	ଚିକିରି	ଚିକିରି	୦.୨୦୦	୦.୦୨୫	ବାହାଲ	ଚନ୍ଦ୍ର ଶେଖର ସାହୁ, ପି- ଦିବାକର ସାହୁ
୩	୨୦୪	୧୨୧୦	ଚିକିରି	ଚିକିରି	୨.୨୧୦	୧.୨୧୦	ବାହାଲ	ଦିନବନ୍ଧୁ ଦେଓ, ପି- ସାରଦା ପ୍ରସାଦ ଦେଓ
୪	୩୩୧	୧୫୮୯	ଚିକିରି	ଚିକିରି	୦.୫୦୦	୦.୫୦୦	ବାହାଲ	ମହେଶ୍ୱର ଦୋରା, ଉମାଶଙ୍କର ଦୋରା, ବନ୍ଧୁ ଦୋରା, ସିତାମା ଦୋରା ପି-ଶ୍ୟାମ ସୁନ୍ଦର ଦୋରା
୫	୪୩୩	୧୨୧୯	ଚିକିରି	ଚିକିରି	୦.୫୫୦	୦.୦୨୫	ବାହାଲ	ସତ୍ୟଭାମା ପ୍ରଧାନ, ସୁରେଶା ପ୍ରଧାନ ପି-ଧନୁର୍ଜୟ ପ୍ରଧାନ
୬	୫୧୭/ ୧୨	୧୨୮୧	ଚିକିରି	ଚିକିରି	୦.୨୧୦	୦.୧୪୦	ବେଣୀ	ଶିମାଂଚଳ ଷଡ଼ଙ୍ଗି, ପି- ରାମକୃଷ୍ଣ ଷଡ଼ଙ୍ଗି
				ମୋଟ ଏ	୪.୫୭୦	୧.୯୯୭		
୧	୩	୩୧	ହରିଡାଭଙ୍ଗା	ନକଟିଗୁଡ଼ା	୦.୨୦୦	୦.୦୪୨	ଆଟ	ଆରକ୍ଷ କନ୍ଧ ପିତା- ନନ୍ଦ କନ୍ଧ
		୩୨	ହରିଡାଭଙ୍ଗା	ନକଟିଗୁଡ଼ା	୦.୯୩୦	୦.୧୫୧	ଆଟ	
		୧୯୦	ହରିଡାଭଙ୍ଗା	ନକଟିଗୁଡ଼ା	୧.୨୪୦	୦.୦୪୧	ଆଟ	
୨	୫	୧୯୪	ହରିଡାଭଙ୍ଗା	ନକଟିଗୁଡ଼ା	୧.୪୨୦	୦.୨୨୭	ଆଟ	ଓଡିଆ କନ୍ଧ ପିତା- ରେଲି କନ୍ଧ
୩	୧୦	୧୨୮	ହରିଡାଭଙ୍ଗା	ନକଟିଗୁଡ଼ା	୦.୯୧୦	୦.୦୫୧	ଆଟ	କାଳିଆ କନ୍ଧ ପିତା- ହେପେରା କନ୍ଧ
୪	୧୨	୫୨	ହରିଡାଭଙ୍ଗା	ନକଟିଗୁଡ଼ା	୦.୨୮୦	୦.୧୨୦	ମାଳ	କୃଷ୍ଣ କନ୍ଧ ପିତା-କିଆ


		୧୫୦	ହରିଡ଼ାଭଙ୍ଗା		୦.୫୧୦	୦.୨୩୪	ଆଟ	କନ୍ଧ
୫	୧୫	୧୮୪	ହରିଡ଼ାଭଙ୍ଗା	ନକଟିଗୁଡ଼ା	୦.୫୧୦	୦.୦୯୦	ଆଟ	କେରଣା କନ୍ଧ ପିତା-ରାଧା କନ୍ଧ
୬	୧୬	୨୨	ହରିଡ଼ାଭଙ୍ଗା	ନକଟିଗୁଡ଼ା	୦.୪୩୦	୦.୦୫୪	ବେରଣା	ଗୁରୁ କନ୍ଧ, ଚମ୍ପା କନ୍ଧ
		୧୯୫	ହରିଡ଼ାଭଙ୍ଗା	ନକଟିଗୁଡ଼ା	୧.୨୪୦	୦.୧୫୯	ଆଟ	ପିତା-ଛେଲିଆ କନ୍ଧ
୭	୨୧	୧୯୩	ହରିଡ଼ାଭଙ୍ଗା	ନକଟିଗୁଡ଼ା	୧.୪୬୦	୦.୧୫୨	ଆଟ	ଘାସି ଡମ୍ପ ପିତା-ଚନ୍ଦ୍ର ଡମ୍ପ
୮	୩୧	୨୯	ହରିଡ଼ାଭଙ୍ଗା	ନକଟିଗୁଡ଼ା	୦.୯୦୦	୦.୧୬୦	ବାହାଲ	ଯଦୁମଣି ହିଆଲ ପିତା-ଛେଣିଆ ହିଆଲ
୯	୩୩	୧୮୨	ହରିଡ଼ାଭଙ୍ଗା	ନକଟିଗୁଡ଼ା	୧.୨୨୦	୦.୦୯୧	ଆଟ	ଯେଗୁ ମାଝି ପିତା-ସୁତି ମାଝି
୧୦	୩୯	୭୨	ହରିଡ଼ାଭଙ୍ଗା	ନକଟିଗୁଡ଼ା	୦.୪୫୦	୦.୦୧୫	ବାହାଲ	ଦାଶାଲ କନ୍ଧ ପିତା-ହାକିନା କନ୍ଧ
୧୧	୪୨	୫୦	ହରିଡ଼ାଭଙ୍ଗା	ନକଟିଗୁଡ଼ା	୦.୪୮୦	୦.୧୭୨	ମାଳ	ନାରଣା କନ୍ଧ ପିତା-ଦାଶା କନ୍ଧ
୧୨	୫୩	୧୫୨	ହରିଡ଼ାଭଙ୍ଗା	ନକଟିଗୁଡ଼ା	୦.୨୫୦	୦.୧୭୧	ଆଟ	ବୃନ୍ଦା ମାଝି ପିତା-ରୁପୁଣା ମାଝା
୧୩	୫୬	୫୬	ହରିଡ଼ାଭଙ୍ଗା	ନକଟିଗୁଡ଼ା	୦.୮୦୦	୦.୦୬୦	ବେରଣା	ମଙ୍ଗଳ ଦାନ ଡମ୍ପ,
		୫୭	ହରିଡ଼ାଭଙ୍ଗା	ନକଟିଗୁଡ଼ା	୧.୧୨୦	୦.୧୦୪	ବେରଣା	ମାୟାମତି ଡମ୍ପ,
		୯୩	ହରିଡ଼ାଭଙ୍ଗା	ନକଟିଗୁଡ଼ା	୦.୨୫୦	୦.୨୫୦	ଆଟ	ପୁଷ୍ପାବତି ଡମ୍ପ,
		୯୪	ହରିଡ଼ାଭଙ୍ଗା	ନକଟିଗୁଡ଼ା	୦.୯୨୦	୦.୩୯୦	ଆଟ	ଖଗବର ଡମ୍ପ, ପିତା-ଧୋରୁଲୁ ଡମ୍ପ,
		୧୭୫	ହରିଡ଼ାଭଙ୍ଗା	ନକଟିଗୁଡ଼ା	୦.୩୨୦	୦.୨୪୭	ଆଟ	ଫୁଲମଣି ଡମ୍ପ ସାମି-ଧୋରୁଲୁ ଡମ୍ପ, ଲଳିତା ଡମ୍ପ,
		୧୮୬	ହରିଡ଼ାଭଙ୍ଗା	ନକଟିଗୁଡ଼ା	୧.୭୨୦	୦.୦୪୩	ଆଟ	ସତ୍ୟନାରାୟଣ ଡମ୍ପ, ମହନ ଡମ୍ପ,
		୧୯୨	ହରିଡ଼ାଭଙ୍ଗା	ନକଟିଗୁଡ଼ା	୩.୩୨୦	୦.୨୮୧	ଆଟ	କୁଞ୍ଜବନ ଡମ୍ପ ପିତା-ଶିବ ଡମ୍ପ, ପାର୍ବତି ଡମ୍ପ, ସାମା-ଶିବ ଡମ୍ପ, ପରମେଶ୍ୱର ଡମ୍ପ, ପିତା-ରାମକୃଷ୍ଣ ଡମ୍ପ
୧୪	୫୭	୧୭୯	ହରିଡ଼ାଭଙ୍ଗା	ନକଟିଗୁଡ଼ା	୦.୧୫୦	୦.୧୫୦	ଆଟ	ମନ୍ଦ କନ୍ଧ ପିତା-ଡମ୍ପ କନ୍ଧ
୧୫	୬୩	୬୮	ହରିଡ଼ାଭଙ୍ଗା	ନକଟିଗୁଡ଼ା	୦.୬୦୦	୦.୦୭୮	ବାହାଲ	ଶଙ୍କର କନ୍ଧ, କେତନ କନ୍ଧ, ଇଶ୍ୱର କନ୍ଧ ପିତା-ଆରତ କନ୍ଧ,

								ବାଙ୍ଗାଚା କନ୍ଧ ସାମା- ଜଲ କନ୍ଧ, କମଳୀ କନ୍ଧ ସାମା-ଆରତ କନ୍ଧ, ସୁଂଚି କନ୍ଧ ପିତା-ଜଲ କନ୍ଧ
୧୬	୬୪	୧୮୫	ହରିଡାଭଙ୍ଗା	ନକଟିଗୁଡା	୦.୪୮୦	୦.୧୧୬	ବେରଣା	ସଦାରି କନ୍ଧ ପିତା ଜାଜ କନ୍ଧ
୧୭	୬୫	୪୬	ହରିଡାଭଙ୍ଗା	ନକଟିଗୁଡା	୩.୬୦୦	୦.୦୨୧	ଆଟ	ଜାଗିଲି ଖରା ପିତା-
		୬୦	ହରିଡାଭଙ୍ଗା	ନକଟିଗୁଡା	୦.୮୦୦	୦.୦୬୯	ବେରଣା	ଲକ୍ଷ୍ମଣା ଖରା
୧୮	୬୫	୧୭୬	ହରିଡାଭଙ୍ଗା	ନକଟିଗୁଡା	୦.୬୨୦	୦.୦୦୪	ଆଟ	ସାହି କନ୍ଧ ପିତା-ରାଞ୍ଜୁ କନ୍ଧ
୧୯	୭୯	୫୪	ହରିଡାଭଙ୍ଗା	ନକଟିଗୁଡା	୦.୨୩୦	୦.୧୩୭	ମାଳ	ସାଲପୁ କନ୍ଧ ପିତା- ବେତୁ କନ୍ଧ
୨୦	୮୦	୭୧/ ୫୪୮	ହରିଡାଭଙ୍ଗା	ନକଟିଗୁଡା	୦.୨୮୦	୦.୦୨୧	ଆଟ	ସିତୁରୁ ମାଝା ପିତା- ରୁପୁଣା ମାଝା
୨୧	୮୧	୫୩	ହରିଡାଭଙ୍ଗା	ନକଟିଗୁଡା	୦.୧୫୦	୦.୧୫୦	ମାଳ	ସିତୁ କନ୍ଧ, କୁଡ କନ୍ଧ, ବୃନ୍ଦା କନ୍ଧ ପିତା
		୧୫୧	ହରିଡାଭଙ୍ଗା	ନକଟିଗୁଡା	୦.୪୬୦	୦.୧୭୯	ଆଟ	ପୁରୁଣା କନ୍ଧ
୨୨	୮୨	୧୯୧	ହରିଡାଭଙ୍ଗା	ନକଟିଗୁଡା	୦.୯୪୦	୦.୦୪୮	ସୁକ	ଶିବି କନ୍ଧ ପିତା-ବିକୁଣୁ କନ୍ଧ
୨୩	୮୪	୧୪୭	ହରିଡାଭଙ୍ଗା	ନକଟିଗୁଡା	୦.୫୩୦	୦.୨୦୯	ଆଟ	ସୁତି କନ୍ଧ ପିତା-ଜମିରି କନ୍ଧ
୨୪	୮୭	୫୧	ହରିଡାଭଙ୍ଗା	ନକଟିଗୁଡା	୦.୩୮୦	୦.୧୭୯	ଭାଳ	ଲାଝିଆ ମାଝା ପିତା-
		୧୪୮	ହରିଡାଭଙ୍ଗା	ନକଟିଗୁଡା	୦.୪୫୦	୦.୨୩୩	ଆଟ	କତୁ ମାଝା
୨୫	୮୮	୫୯	ହରିଡାଭଙ୍ଗା	ନକଟିଗୁଡା	୧.୩୨୦	୦.୧୩୧	ବେରଣା	ଲେଖଣା ମାଝା ପିତା- ଚିତ୍ରାମଣି ମାଝା
		୧୮୧	ହରିଡାଭଙ୍ଗା	ନକଟିଗୁଡା	୧.୨୨୦	୦.୦୫୫	ଆଟ	
		୧୮୯/ ୫୬୫	ହରିଡାଭଙ୍ଗା	ନକଟିଗୁଡା	୦.୪୬୦	୦.୦୨୦	ଆଟ	
୨୬	୯୧	୧୭୭	ହରିଡାଭଙ୍ଗା	ନକଟିଗୁଡା	୧.୦୪୦	୦.୦୧୫	ଆଟ	ହାରି କନ୍ଧ, ଜୟରାମ କନ୍ଧ ପିତା-କୁଗୁଲୁ କନ୍ଧ
୨୭	୯୧/୨୧	୧୮୮	ହରିଡାଭଙ୍ଗା	ନକଟିଗୁଡା	୦.୮୪୦	୦.୦୦୭	ଆଟ	କହୁଆ ମାଝା ସାମି- ନାରାୟଣ ମାଝା
୨୮	୯୧/୨୪	୧୮୦	ହରିଡାଭଙ୍ଗା	ନକଟିଗୁଡା	୦.୦୮୦	୦.୦୮୦	ଆଟ	ଗୁରୁନାଥ ନାଏକ, ସୁରେନ୍ଦ୍ର ନାଏକ, ନାବାଳକ ହେତୁ ପିତା- ସନିଆ ନାଏକ

୨୯	୯୧/୨୫	୨୩	ହରିଡ଼ାଭଙ୍ଗା	ନକଟିଗୁଡ଼ା	୦.୨୨୦	୦.୦୮୨	ବେରଣା	ମୋରି ମାଝି ପିତା- ସାଇବ ମାଝି
				ମୋଟ ଏ	୩୫.୨୪୦	୫.୩୩୩		

Countersigned

  
Collector, Rayagada

  
ଭୂ-ଅଙ୍କନାଧିକାରୀ,  
କାଶିପୁର, ଜିଲ୍ଲା - ରାୟଗଡ଼ା