

**ଓଡ଼ିଶା ସରକାର**  
**ରାଜସ୍ୱ ଓ ବିପର୍ଯ୍ୟୟ ପରିଚାଳନା ବିଭାଗ**

\*\*\*\*

**ଅଧିସୂଚନା**

No RDM-LAC-KNJ-0007-2022/R&DM, **15244** dated **10 MAY 2022**

ଯେହେତୁ ଓଡ଼ିଶା ସରକାରଙ୍କୁ ପ୍ରତୀତ ହେଉଅଛି କି ଏକ ସାର୍ବଜନୀନ ଉଦ୍ଦେଶ୍ୟରେ ଅର୍ଥାତ କେନ୍ଦୁଝର ଜିଲ୍ଲାର କାନପୁର ଜଳସେଚନ ପ୍ରକଳ୍ପର କେନାଲ ନିମନ୍ତେ ମୌଜା-**ରେଙ୍ଗାଳବେଡ଼ା**, ଥାନା- ବାରିଆ ନଂ ୨୭, ତହସିଲ- ଚମ୍ପୁଆ, ଜିଲ୍ଲା- କେନ୍ଦୁଝର ରେ ନିମ୍ନ ତହସିଲ ମତେ ପ୍ରାୟ ୨.୮୧ ଏକର ଭୂମି ଅର୍ଜନ କରିବା ଆବଶ୍ୟକ ହେଉଅଛି।

ନ୍ୟାୟୋଚିତ କ୍ଷତିପୂରଣ ଅଧିକାର ଏବଂ ଭୁ-ଅର୍ଜନ, ପୁନର୍ବାସ ଓ ଅଇଥାନ କ୍ଷେତ୍ରରେ ସ୍ୱଚ୍ଛତା ଆଇନ ୨୦୧୩ ର ଧାରା ୧୧(୧) ର ବ୍ୟବସ୍ଥା ଅନୁଯାୟୀ ଘୋଷିତ ଏହି ପ୍ରାରମ୍ଭିକ ଅଧିସୂଚନା ଚି ଏଥି ସହିତ ସମ୍ପୃକ୍ତ ସମସ୍ତଙ୍କ ପାଇଁ ପ୍ରଯୁଜ୍ୟ ଅଟେ।

- ୧- ସାର୍ବଜନୀନ ଉଦ୍ଦେଶ୍ୟର ସ୍ୱରୂପ- ଜଳସେଚନ ପ୍ରକଳ୍ପ।
- ୨- ଜମି ଆବଶ୍ୟକ କରୁଥିବା ସଂସ୍ଥାର ନାମ- ନିର୍ବାହୀ ଯଜ୍ଞୀ, କାନୁପୁର କେନାଲ ଡିଭିଜନ ନଂ- ୨, ରିମ୍ପୁଳି କେନ୍ଦୁଝର ।
- ୩-କ୍ଷତିଗ୍ରସ୍ତ ଲୋକଙ୍କ ବିସ୍ଥାପନ ଆବଶ୍ୟକତାର କାରଣ:- ସାର୍ବଜନୀନ ଉଦ୍ଦେଶ୍ୟରେ ଜଳସେଚନ ପ୍ରକଳ୍ପ କାର୍ଯ୍ୟକାରୀ କରିବା ।
- ୪- ସାମାଜିକ ପ୍ରଭାବ ମୂଲ୍ୟାୟନର ସାରାଂଶ:- ଉକ୍ତ ପ୍ରକଳ୍ପ ପାଇଁ ପ୍ରଯୁଜ୍ୟ ନୁହେଁ ।
- ୫- ପୁନର୍ବାସ ଓ ଅଇଥାନ ପାଇଁ ନିଯୁକ୍ତ ପ୍ରଶାସକଙ୍କ ବିବରଣୀ:- ଉପ-ଜିଲ୍ଲାପାଳ, ଚମ୍ପୁଆ।
- ୬- ଜମିରବିବରଣୀ:-

ଜିଲ୍ଲା	ତହସିଲ	ଗ୍ରାମ	ଗ୍ରାମାଞ୍ଚଳ / ସହରାଞ୍ଚଳ	ଖାତା ନଂ	ପ୍ଲଟ ନଂ	ପ୍ଲଟ ର ମୋଟ ରକବା	ଅଧିସୂଚିତ ଜମିର ରକବା	ରକ୍ଷକ ନାମ
କେନ୍ଦୁଝର	ଚମ୍ପୁଆ	<b>ରେଙ୍ଗାଳବେଡ଼ା</b>	ଗ୍ରାମାଞ୍ଚଳ	ଏଥି ସହିତ ସଂଲଗ୍ନ	ଏଥି ସହିତ ସଂଲଗ୍ନ	ଏଥି ସହିତ ସଂଲଗ୍ନ	<b>୨.୮୧ ଏକର</b>	ଏଥିସହି ତସଂଲଗ୍ନ

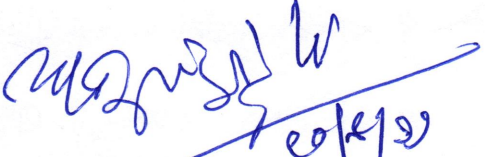


ଉତ୍କଳ ଭୂମିର ଏକ ନିକ୍ଷା ସ୍ୱତନ୍ତ୍ର ଭୂ-ଅର୍ଜନ ଅଧିକାରୀ, କାନପୁର ଜଳସେଚନ ପ୍ରକଳ୍ପ ରିମୁଲି, କେନ୍ଦୁଝରଙ୍କ କାର୍ଯ୍ୟାଳୟରେ କାର୍ଯ୍ୟ ଦିବସ ମାନଙ୍କରେ ଦେଖିବାକୁ ମିଳିପାରିବ ।

ଉତ୍କଳ ଅଧିସୂଚନା ଅନ୍ତର୍ଭୁକ୍ତ କୌଣସି ଜମିର କ୍ରୟ ବିକ୍ରୟ, ହସ୍ତାନ୍ତର (ଦେଶ ନେଶ) କିମ୍ବା ଦାୟ ସୃଷ୍ଟି କେନ୍ଦୁଝର ଜିଲ୍ଲାପାଳଙ୍କ ପୂର୍ବାନୁମୋଦନ ବିନା କରାଯାଇପାରିବ ନାହିଁ ।

ସମ୍ପୂର୍ଣ୍ଣ ଜମିର କୌଣସି ସିସ୍ତାଧିକାରୀ/ ଜମିମାଲିକ ଭୂମି ଅଧିଗ୍ରହଣ ଅଧିସୂଚନା ସମ୍ପର୍କିତ ଅଧିସୂଚିତ ଜମିର ଉପଯୋଗିତା, ରକବା ଏବଂ ସାର୍ବଜନୀନ ଉଦ୍ଦେଶ୍ୟର ଐତିହ୍ୟ ବିଷୟରେ କୌଣସି ଆପତ୍ତି ଉତ୍କଳ ପ୍ରାରମ୍ଭିକ ଅଧିସୂଚନା ପ୍ରକାଶନର ୭୦ ଦିନ ମଧ୍ୟରେ କେନ୍ଦୁଝର ଜିଲ୍ଲାପାଳଙ୍କ ନିକଟରେ ଲିଖିତ ଆକାରରେ ଅଭିଯୋଗ କରିପାରିବେ ।


ରାଜ୍ୟପାଳଙ୍କ ଆଦେଶକ୍ରମେ

  
ଅଭୟ କୁମାର ନାୟକ

ସ୍ୱତନ୍ତ୍ର ଶାସନ ସଚିବ

Memo. No. 15245 / R&DM dtd 10 MAY 2022


Copy of the Declaration along with copy of land schedule and CD forwarded to the Director, Printing Stationery and Publication, Odisha, Cuttack for publication in the next issue of E.O.G. He is requested to supply 5 spare copies of them to this Department/ Water Resources Department / Collector, Keonjhar / Secretary to R.D.C (N.D), Sambalpur/ Spl. LAO, Kanupur Irrigation Project, Rimuli, Keonjhar.



Joint Secretary to Government

Memo. No. 15246 / R&DM dtd 10 MAY 2022

Copy of the Declaration along with copy of land schedule and CD forwarded to I & PR Department with a request to take necessary steps for publication of the Declaration in two local daily newspapers in one issue within three days and supply two copies of the newspapers in support of publication of the materials to this Department early. The newspapers to which this material is allotted may also be intimated to this Department immediately.



Joint Secretary to Government

Memo. No. 15247 / R&DM dtd. 10 MAY 2022

Copy of the Declaration forwarded to e-Governance Cell of this Department with a request to upload the notification in this Department website for information of general public.

*[Handwritten Signature]*  
10/05/2022

Joint Secretary to Government

Memo. No. 15248 / R&DM dtd 10 MAY 2022

Copy forwarded to Collector, Keonjhar/ Spl. LAO, Kanupur Irrigation Project, Rimuli, Keonjhar for information and necessary action.

1. He should not take possession of the land Joint any circumstances before making payment of compensation to the land losers.
2. The substance of the Declaration may be published in the locality immediately. Copies of such publication and the date of such publication may be intimated to this Department forthwith for further course of action.
3. Publication in EOG/ News Paper may be watched and reported to this Department with details of such publication.

*[Handwritten Signature]*  
10/05/2022

Joint Secretary to Government

Memo. No. 15249 / R&DM dtd. 10 MAY 2022

Copy forwarded to the R.D.C (N.D), Sambalpur / Water Resources Department for information and necessary action.

*[Handwritten Signature]*  
10/05/2022

Joint Secretary to Government

Memo. No. 15250 / R&DM dtd 10 MAY 2022

Copy forwarded to the Executive Engineer, Kanupur Canal Division, Rimuli-II for information and necessary action / Guard File.

*[Handwritten Signature]*  
10/05/2022

Joint Secretary to Government



ଭୂମି ଅନୁସୂଚୀ


ମୌଜା - ରେଙ୍ଗାଳବେଡା, (ଗ୍ରାମାନ୍ତଳ), ଥାନା-ବାରିଆ ନଂ ୬୬, ତହସିଲ - ଚମ୍ପୁଆ, ଜିଲ୍ଲା- କେନ୍ଦୁଝର  
କାନପୁର ଜଳସେଚନ ପ୍ରକଳ୍ପର ମାଇନର ଏବଂ ସବ୍ ମାଇନର କେନାଲ ନିର୍ମାଣ ନିମନ୍ତେ

ଖାତା ନଂ	ସତ୍ତ	ପ୍ଲଟ ନଂ	କିସମ	ପ୍ଲଟର ମୋଟ ରକବା (ଏକରରେ)	ଅଧିସୂଚିତ ଜମିର ରକବା (ଏକରରେ)	ରକ୍ଷକର ନାମ
୫	ରକ୍ଷିତ	୨୦୧/ ୧୭୭୨	ତଇଲା ଏକ	୦.୧୪	୦.୦୨	କନକଲତା ବାରିକ, ପି- ଜନାର୍ଦ୍ଦନ ବାରିକ, ଜା- ଗୋପାଳ, ବା- ବଳା
୧୦	ରକ୍ଷିତ	୧୯୬	ତଇଲା ଏକ	୦.୦୭	୦.୦୬	ଗଙ୍ଗାଧର ନାଏକ, ପି- ଶତ୍ରୁଘ୍ନ ନାଏକ, ଜା- ବାଧୁଡ଼ି, ବା- ନିଜଗାଁ
		୧୯୬	ତଇଲା ଏକ	୦.୦୭	୦.୦୧ (ଗୋଟର ବଦଳା)	
୧୨	ରକ୍ଷିତ	୬୧୪	ତଇଲା ଏକ	୦.୧୪	୦.୦୫	ଗଣେଶ୍ୱର ନାଏକ, ପି- ଭାଗବତ ନାଏକ, ଜା- ବାଧୁଡ଼ି, ବା- ନିଜଗାଁ
		୬୧୪	ତଇଲା ଏକ	୦.୧୪	୦.୦୯ (ଗୋଟର ବଦଳା)	
୧୩	ରକ୍ଷିତ	୧୯୩	ତଇଲା ଏକ	୦.୮୦	୦.୧୨	ଗଦାଧର ନାଏକ, ପି- କୁଠିବାସ ନାଏକ, ଜା- ବାଧୁଡ଼ି, ବା- ନିଜଗାଁ
୧୫	ରକ୍ଷିତ	୬୦୩	ଶାରଦ ଦୁଇ	୦.୦୬	୦.୦୬ (ଗୋଟର ବଦଳା)	ଗୋପବନ୍ଧୁ ନାଏକ, ପି- ମକୁରୁ ନାଏକ, ଜା- ବାଧୁଡ଼ି, ବା- ନିଜଗାଁ
		୬୦୪	ତଇଲା ଏକ	୦.୧୨	୦.୧୨ (ଗୋଟର ବଦଳା)	
୨୭	ରକ୍ଷିତ	୨୧୩	ତଇଲା ଏକ	୨.୬୮	୦.୮୪	ଦୟାନିଧି ନାଏକ, ପି- ଧନିଆ ନାଏକ, ଜା- ବାଧୁଡ଼ି, ବା- ନିଜଗାଁ
୩୦	ରକ୍ଷିତ	୧୯୦	ତଇଲା ଏକ	୧.୬୨	୦.୮୨	ଦାମୋଦର ନାଏକ, ପି- କୁଠିବାସ ନାଏକ, ଜା- ବାଧୁଡ଼ି, ବା- ନିଜଗାଁ
		୨୦୧	ତଇଲା ଏକ	୧.୬୨	୦.୭୫	
୩୮	ରକ୍ଷିତ	୨୦୪	ତଇଲା ଏକ	୦.୭୧	୦.୩୦	ଧନେଶ୍ୱର ନାଏକ, ପି- ହଲୁ ନାଏକ, ଜା- ବାଧୁଡ଼ି, ବା- ନିଜଗାଁ
୪୧	ରକ୍ଷିତ	୫୯୮	ତଇଲା ଏକ	୦.୨୨	୦.୨୨ (ଗୋଟର ବଦଳା)	ନାରାୟଣ ନାଏକ, ଧାନ ନାଏକ, ପି- କ୍ଷେତ୍ର ନାଏକ, ଜା- ବାଧୁଡ଼ି, ବା- ନିଜଗାଁ
୪୩	ରକ୍ଷିତ	୩୦୭	ଶାରଦ ତିନି	୦.୪୭	୦.୦୨	ନାଲୁ ନାଏକ, ମଥୁରା ନାଏକ, ପି- ନତ୍ରୀ ନାଏକ, କଞ୍ଚନା ନାଏକ, ପି- ଲକ୍ଷ୍ମୀଧର ନାଏକ, କୋକିଳ ନାଏକ, ସା- ଲକ୍ଷ୍ମୀଧର ନାଏକ, ହଳଧର ନାଏକ, ପି- ସୁନା ନାଏକ, ରଙ୍ଗ ନାଏକ, ସା- ସୁନା ନାଏକ, ଜା- ବାଧୁଡ଼ି, ବା- ନିଜଗାଁ

Special Land Acquisition Officer  
K.I.P., Remuli,  
Keonjhar.



୨୧	ରକ୍ଷିତ	୩୪୯	ବିଆଳି	୦.୧୩	୦.୦୮	ମହେଶ୍ୱର ନାଏକ, ଗଣେଶ୍ୱର ନାଏକ, ପି- ଭାଗବତ ନାଏକ, ନିଦ୍ରା ନାଏକ, ସା- ଭାଗବତ ନାଏକ, ଭାନୁ ନାଏକ, କ୍ଷେତ୍ର ନାଏକ, ପି- ରୁଦ୍ର ନାଏକ, ଗୋପବନ୍ଧୁ ନାଏକ, ପି- ମକୁରୁ ନାଏକ, କେତ ନାଏକ, ସା- ମକୁରୁ ନାଏକ, ଦାସ ନାଏକ, ନିସ୍ତାର ନାଏକ, ପି- ଭଞ୍ଜ ନାଏକ, ଲୋଚନ ନାଏକ, ସା- ଭଞ୍ଜ ନାଏକ, ଜା- ବାଥୁଡ଼ି, ବା- ନିଜଗାଁ
		୩୧୩	ତଇଳା ଏକ	୦.୪୧	୦.୦୧	
		୨୨୨	ତଇଳା ଏକ	୦.୧୦	୦.୧୦ (ଗୋଚର ବଦଳୀ)	
		୨୨୩	ତଇଳା ଏକ	୦.୧୨	୦.୧୨ (ଗୋଚର ବଦଳୀ)	
		୨୦୨	ଶାରଦ ଦୁଇ	୦.୧୦	୦.୧୦ (ଗୋଚର ବଦଳୀ)	
		୨୦୭	ଶାରଦ ଦୁଇ	୦.୨୨	୦.୨୨ (ଗୋଚର ବଦଳୀ)	
		୨୨୦	ଶାରଦ ତିନି	୦.୦୮	୦.୦୮ (ଗୋଚର ବଦଳୀ) (ଗୋଚର ବଦଳୀ)	
		୨୨୧	ଶାରଦ ତିନି	୦.୦୮	୦.୦୮ (ଗୋଚର ବଦଳୀ)	
		୨୨୪	ଶାରଦ ତିନି	୦.୩୫	୦.୩୫ (ଗୋଚର ବଦଳୀ)	
		୨୨୫	ଶାରଦ ତିନି	୦.୪୮	୦.୧୮ (ଗୋଚର ବଦଳୀ)	
୨୨	ରକ୍ଷିତ	୩୧୯	ବିଆଳି	୦.୨୪	୦.୧୮	ରଥୁଆ ନାଏକ, ପି- ଦୁର୍ଯ୍ୟୋଧନ ନାଏକ, ଜା- ବାଥୁଡ଼ି, ବା- ନିଜଗାଁ
		୩୨୪	ବିଆଳି	୦.୩୭	୦.୨୫	
		୩୨୩	ବନାୟତ ତିନି	୦.୪୨	୦.୦୨	
		୩୦୨	ଶାରଦ ଏକ	୧.୪୦	୦.୨୦	
୨୯	ରକ୍ଷିତ	୨୭୯/ ୧୭୧୧	ଶାରଦ ଏକ	୦.୭୨	୦.୧୦	ରମାକାନ୍ତ ନାଏକ, ପି- ରଥୁଆ ନାଏକ, ଜା- ବାଥୁଡ଼ି, ବା- ନିଜଗାଁ
		୨୭୮	ଶାରଦ ତିନି	୦.୮୭	୦.୩୦	
୨୦	ରକ୍ଷିତ	୧୯୫	ତଇଳା ଏକ	୦.୨୭	୦.୦୧	ରସିକ ନାଏକ, ପି- ହଳୁ ନାଏକ, ଜା- ବାଥୁଡ଼ି, ବା- ନିଜଗାଁ
		୧୯୫	ତଇଳା ଏକ	୦.୨୭	୦.୨୫ (ଗୋଚର ବଦଳୀ)	
୮୪	ରକ୍ଷିତ	୨୩୮	ତଇଳା ଏକ	୦.୧୨	୦.୧୦	ସୁରେନ୍ଦ୍ର କମାର, ହରେକୃଷ୍ଣ କମାର, ଅଭିମନ୍ୟୁ କମାର, ସାବିତ୍ରୀ କମାର, ଗୋଲାପ କମାର, ଚୁରା କମାର, ଯମୁନା କମାର, ପି- ବିଭିଷଣ କମାର, ମୁଗ କମାର, ସା- ବିଭିଷଣ କମାର, ଜା- କମାର, ବା- ନିଜଗାଁ
		୨୩୯	ତଇଳା ଏକ	୧.୨୫	୦.୦୨	
		୨୪୨	ତଇଳା ଏକ	୦.୩୨	୦.୦୨	

  
 Special Land Acquisition Officer  
 K.I.P., Remuli,  
 Keonjhar.



୮୭	ରୟତି	୨୭୭/ ୧୭୧୦	ତଇଲା ଏକ	୦.୭୮	୦.୨୮	ହଲଧର ନାଏକ, ପି- ସୁନା ନାଏକ, କନ୍ଧନା ନାଏକ, ପି- ଲକ୍ଷ୍ମୀଧର ନାଏକ, ଜା- ବାଧୁଡ଼ି, ବା- ନିଜଗାଁ
୮୭/ ୩୫	ରୟତି	୩୧୮	ବିଆଳି	୦.୧୭	୦.୧୨	ଶିରିଶ ଚନ୍ଦ୍ର ନାଏକ, ପି- ତୋଳାନାଥ ନାଏକ, ଜା- ବାଧୁଡ଼ି, ବା- ନିଜଗାଁ
ମୋଟ ରୟତି ଜମି				୨.୮୧		

*MLC*  
R-1

*[Handwritten Signature]*  
2-0-

*[Handwritten Signature]*  
16/3/22  
ସଚିବ ଓ ଅର୍ଜନ ଅଧିକାରୀ,  
Special Land Acquisition Officer  
କାନପୁର ଜଳସେଚନ ପ୍ରକଳ୍ପ, ରମୁଲି, କେଞ୍ଜର  
K.L.P., Remuli,  
Keonjhar.

4

**TRUE COPY ATT**  
*[Handwritten Signature]*  
Special Land Acquisition Officer  
Kanupur Irrigation Project  
Remuli, Keonjhar

*[Handwritten Signature]*  
Collector and District Magistrate  
Keonjhar