

## ଓଡ଼ିଶା ସରକାର

### ରାଜସ୍ୱ ଓ ବିପର୍ଯ୍ୟୟ ପରିଚାଳନା ବିଭାଗ

No. RDM-LAC-BARG-0003-2021

6794

/R&DM dated 02 MAR 2022

#### ସାମାଜିକ ପ୍ରଭାବ ନିର୍ଦ୍ଧାରଣ ନିମନ୍ତେ ଅଧିସୂଚନା

ରାଜ୍ୟ ସରକାର ପ୍ରଭାବିତ ଗ୍ରାମ / ଖାର୍ତ୍ ସ୍ତରରେ ସମ୍ପୃକ୍ତ ଗ୍ରାମପଞ୍ଚାୟତ ଙ୍କ ପରାମର୍ଶ କ୍ରମେ ନିମ୍ନଲିଖିତ ଭୂମି ଅଧିଗ୍ରହଣ କରିବାକୁ ଚାହୁଁଛନ୍ତି ଏବଂ ସେଥି ନିମନ୍ତେ ସର୍ବସାଧାରଣ ଉଦ୍ଦେଶ୍ୟରେ ପ୍ରଭାବିତ ଅଞ୍ଚଳରେ ସାମାଜିକ ପ୍ରଭାବ ନିର୍ଦ୍ଧାରଣ ( Social Impact Assessment) ସର୍ବେକ୍ଷଣ କରିବାକୁ ଚାହୁଁଛନ୍ତି। ଭୂମି ଅର୍ଜନ, ପୁନର୍ବାସ ଓ ଅଇଥାନ ରେ ଉଚିତ ମୂଲ୍ୟ ଏବଂ ସ୍ୱଚ୍ଛତା ଅଧିକାର ଆଇନ -୨୦୧୩ ର ଧାରା ୪ ଅନୁଯାୟୀ ଉକ୍ତ ସର୍ବେକ୍ଷଣ କରାଯିବ।

୧. ପ୍ରକଳ୍ପ ବିକାଶକାରୀ ଙ୍କ ନାମ:- ନିର୍ବାହୀ ଯନ୍ତ୍ରୀ, ବରଗଡ଼ , (ଆର ଏଣ୍ଡ ବି) ବିଭାଗ।

୨. ପ୍ରସ୍ତାବିତ ଭୂମି ଅଧିଗ୍ରହଣ ର ଉଦ୍ଦେଶ୍ୟ- ବିଜେପୁର-ଦୁବୁଲାବାହାଲ ରାସ୍ତାରେ ଘେଁସାଲି ନାଲା ନିର୍ମାଣ ନିମନ୍ତେ।

୩. SIA study କରୁଥିବା ଅନୁଷ୍ଠାନ ର ଯୋଗାଯୋଗ ସୂଚନା:- Agricultural & Rural Development Consultancy Society (ARDCOS), Bhubaneswar.

SIA ସର୍ବେକ୍ଷଣ ଅନୁଷ୍ଠାନ : Nabakrushna Choudhury Centre for Development Studies , Bhubaneswar, Phone No. 0998-9900892, 99002024।

୪. ପ୍ରକଳ୍ପ ପାଇଁ ବରଗଡ଼ ଜିଲ୍ଲାରେ ପ୍ରସ୍ତାବିତ ଭୂମି ଅଧିଗ୍ରହଣର ବିବରଣୀ/ତଥ୍ୟସିଲ।

କ୍ରମିକ ନଂ	ତହସିଲ	ଗ୍ରାମ ପଞ୍ଚାୟତ/ସହରାଞ୍ଚଳ	ଗ୍ରାମ	ବେସରକାରୀ ଜମି	ମନ୍ତବ୍ୟ
୧	ଗାଇସିଲାଟ	ଗୁଦେରପାଲି	ଜାମୁଟପାଲି	୧.୩.୧୧	
୨	ଗାଇସିଲାଟ	ଗୁଦେରପାଲି	ଗୁଦେରପାଲି	୧.୦.୨୪	
୩	ଗାଇସିଲାଟ	ଚିଖୁଲି	ନୁଆପଲି	୧.୧.୩୫	
			ମୋଟ	୧.4.70	

ଭୂମି ଅଧିସୂଚି ର ନକଲ ଏଥିସହିତ ସଲଗ୍ନ କରାଯାଇଛି।

୫. ପ୍ରସ୍ତାବିତ ପ୍ରକଳ୍ପର ସଂକ୍ଷିପ୍ତ ବିବରଣୀ :- ବରଗଡ଼ ଜିଲ୍ଲାର ଗାଇସିଲାଟ ଡହ଼ିଲର ଉପରୋକ୍ତ ୦୩ ଟି ମୌଜା ରେ ନିର୍ବାହୀ ଯନ୍ତ୍ରୀ, ବରଗଡ଼ , (ଆର ଏଣ୍ଡ ନି) ବିଭାଗ ଙ୍କ ଦ୍ୱାରା ବିଜେପୁର-ଦୁବୁଲାବାହାଲ ରାସ୍ତାରେ ଘେଁସାଲି ନାଲା ନିର୍ମାଣ ନିମନ୍ତେ ଘରୋଇ ଜମି ଅଧିଗ୍ରହଣ କରାଯିବ ।

୬. SIA ସର୍ବେକ୍ଷଣ ରେ ଅନ୍ତର୍ଭୁକ୍ତ ପ୍ରକଳ୍ପ ଅଞ୍ଚଳ ଏବଂ ପ୍ରଭାବିତ ଅଂଚଳ :- ବରଗଡ଼ ଜିଲ୍ଲାର ଉପରୋକ୍ତ ୦୩ ଟି ମୌଜା ରେ ଏ.4.70 ଘରୋଇ ଜମି ବିଜେପୁର-ଦୁବୁଲାବାହାଲ ରାସ୍ତାରେ ଘେଁସାଲି ନାଲା ନିର୍ମାଣ ନିମନ୍ତେ ଅନ୍ତର୍ଭୁକ୍ତ । ପ୍ରକଳ୍ପ ପ୍ରଭାବିତ ଜମିର ବିସ୍ତୃତ ତାଲିକା/ତଫସିଲ SIA ସର୍ବେକ୍ଷଣ ଅନ୍ତେ ମିଳି ପାରିବ ।

୭. SIA ସର୍ବେକ୍ଷଣର ପ୍ରାଥମିକ ଉଦ୍ଦେଶ୍ୟ ଏବଂ ମୁଖ୍ୟ କାର୍ଯ୍ୟାବଳୀ :-

ସର୍ବସାଧାରଣ ଉଦ୍ଦେଶ୍ୟ ନିର୍ଦ୍ଧାରଣ

ପ୍ରଭାବିତ ଅଞ୍ଚଳରେ ଥିବା ସମସ୍ତ ଗ୍ରାମ ପଞ୍ଚାୟତ/ଗ୍ରାମ / ଖର୍ଡର ପରାମର୍ଶ କ୍ରମେ SIA ସର୍ବେକ୍ଷଣ କରାଯିବ । SIA ସର୍ବେକ୍ଷଣ କ୍ଷେତ୍ର ପରିଦର୍ଶନ, ପ୍ରଭାବିତ ବ୍ୟକ୍ତିଙ୍କ ସାମୁହିକ ଆଲୋଚନା ଏବଂ ପ୍ରଭାବିତ ବ୍ୟକ୍ତିଙ୍କ ମତାମତ ଚୁଡ଼ାନ୍ତ ରିପୋର୍ଟରେ ସ୍ଥାନିତ ହେବ ।


ଭୂମି ଅଧିଗ୍ରହଣ ପ୍ରତ୍ୟକ୍ଷ ଅଥବା ପରୋକ୍ଷ ଶତକଡ଼ା ୨୫ ଭାଗ ପ୍ରଭାବିତ ସମସ୍ତ ଗ୍ରାମସଭା ମାନଙ୍କରେ ଜନଶୁଣାଣି କରାଯିବ ।

୮. ଗ୍ରାମସଭା / ଭୂମି ମାଲିକଙ୍କ ସହମତି ଆବଶ୍ୟକ କି? ସହମତି ଆବଶ୍ୟକ ।

୯. SIA ସର୍ବେକ୍ଷଣ ଆରମ୍ଭ ଏବଂ ସମାପନ ରିପୋର୍ଟ ପ୍ରଦାନ ଏବଂ ତାହାର ପ୍ରକାଶନ ସରକାରୀ ବିଜ୍ଞପ୍ତି ପ୍ରକାଶିତ ଦିବସଠାରୁ ୧ ମଧ୍ୟରେ SIA ସର୍ବେକ୍ଷଣ ସମାପନ କରାଯିବ ।

SIA ସର୍ବେକ୍ଷଣ ରିପୋର୍ଟ ସମ୍ପୂର୍ଣ୍ଣ ଗ୍ରାମ ପଞ୍ଚାୟତ / ଗ୍ରାମ / ଖର୍ଡସ୍ତରରେ ସ୍ଥାନୀୟ ଭାଷାରେ ପ୍ରକାଶନ କରାହେବ । ତତସହିତ ଜିଲ୍ଲାପାଳ, ଉପ-ଜିଲ୍ଲାପାଳ ଏବଂ ବ୍ଲକ ମହକୁମା ରେ ପ୍ରକାଶନ କରାଯିବ ଏବଂ ସର୍ବସାଧାରଣଙ୍କ ଗୋଚରାର୍ଥେ ସରକାରଙ୍କ ୱେବ-ସାଇଟ ରେ ସୁଚିତହେବ ।


ରାଜ୍ୟପାଳଙ୍କ ଆଦେଶାନୁସାରେ

  
ଅଭୟ କୁମାର ନାୟକ  
ସ୍ୱତନ୍ତ୍ର ଶାସନ ସଚିବ

Memo No. 6795 Dated 02 MAR 2022


Copy along with land schedule and C.D forwarded to the Director, Printing Stationary, Odisha, Cuttack for information and necessary. He is requested to publish the Notification in the next issue of the Odisha Gazette as this is a statutory one.

SRO Number may be allotted to this publication.

  
Joint Secretary to Government


Memo No. 6796 Dated 02 MAR 2022

Copy forwarded to Works Department for information and necessary action.

  
Joint Secretary to Government


Memo No. 6797 Date 02 MAR 2022

Copy forwarded to RDC(N.D), Sambalpur/ Collector, **Bargarh/ Land Acquisition Officer, Bargarh /Executive Engineer Bargarh(R&B) Division** for information and necessary action.

  
Joint Secretary to Government


Memo No. 6798 Dated 02 MAR 2022

Copy forwarded to State Coordinator, Nabakrushna Choudhury Centre for Development Studies, Bhubaneswar-751013 for information and necessary action.

  
Joint Secretary to Government

Memo No. 6799 Dated 02 MAR 2022

Copy forwarded to the e-Governance Cell, R&DM Department for uploading the SIA Notification in the website for information of General Public.

  
Joint Secretary to Government

Land Acquisition Officer  
Bargarah

Executive Engineer  
Bargarah (R&B) Division

Asst. Executive Engineer  
Bargarah (R&B) Sub Division

୩.୧୧୦

୩.୧୧୦	୦.୧୨୦	୦.୨୧୦	୩.୧୧୦	୧୧୧୧/୧୦୧/୧୧୧	୧୧୧/୧୧୧	୧୧୧	୧୧୧	୧୧୧				
୧୧୧	୦.୦୪୦	୦.୧୦୦	୦.୧୧୦	୧୧୧୧/୧୧୧	୧୧୧/୧୧୧	୧୧୧	୧୧୧	୧୧୧				
୧୧୧	୦.୧୧୦	୦.୦୪୦	୧/୧୧୧	୧	୧୧	୧୧୧	୧୧୧	୧୧୧				
୧୧୧	୦.୧୧୦	୦.୧୧୦	୧/୧୧୧	୧୧୧								
୧୧୧	୦.୧୧୦	୦.୦୦୦	୧୧୧	୧୧								
୧୧୧	୦.୧୧୦	୦.୧୧୦	୧୧୧	୧୧୧	୦୧	୧୧୧	୧୧୧	୧୧୧				
	୦.୧୧୦	୦.୦୦୦	୧୧୧	୧୧୧								
	୦.୧୧୦	୦.୧୧୦	୧୧୧	୧୧୧								
୧୧୧	୦.୧୧୦	୦.୧୧୦	୧/୧୧୧	୧୧୧	୧୧୧	୧୧୧	୧୧୧	୧୧୧				
									୧୧୧	୧୧୧	୧୧୧	୧୧୧
									୧୧୧	୧୧୧	୧୧୧	୧୧୧
									୧୧୧	୧୧୧	୧୧୧	୧୧୧
୧୧୧	୦.୧୧୦	୦.୧୧୦	୧୧୧	୧୧୧	୧୧୧	୧୧୧	୧୧୧	୧୧୧				
									୧୧୧	୧୧୧	୧୧୧	୧୧୧
୧୧୧	୦.୧୧୦	୧.୧୧୦	୧୧୧	୧୧୧	୧୧୧	୧୧୧	୧୧୧	୧୧୧				
									୧୧୧	୧୧୧	୧୧୧	୧୧୧
୧୧୧	୧୧୧	୧୧୧	୧୧୧	୧୧୧	୧୧୧	୧୧୧	୧୧୧	୧୧୧				

୧୧୧ ୧୧୧ ୧୧୧ ୧୧୧ ୧୧୧ ୧୧୧ ୧୧୧ ୧୧୧ ୧୧୧

୧୧୧ ୧୧୧ ୧୧୧ ୧୧୧ ୧୧୧ ୧୧୧

୧୧୧ ୧୧୧ ୧୧୧ ୧୧୧ ୧୧୧

# ପୁର୍ତ୍ତ ବିଭାଗ, ଓଡ଼ିଶା ସରକାର

ନିର୍ବାହୀ ଯନ୍ତ୍ରୀଙ୍କ କାର୍ଯ୍ୟାଳୟ (ରାସ୍ତା ଓ କୋଠାବାଡ଼ି) ବିଭାଜନ, ବରଗଡ଼

## ବିଜ୍ଞପ୍ତି

ନଂ- ଏଡ଼ଭି/୨୦୨୧/୧୯୫୫-୧୯୫୬ ନିମନ୍ତେ ଜଣାଇ ଦିଆଯାଇଛି ଯେ, ଗମନାଗମନର ବିକାଶ ପାଇଁ

ଜିଲ୍ଲା- ବରଗଡ଼, ଡିଭିଜନ-ଗାଇସିଲେଟ, ମୌଜା - ଗୁଦେରପାଲି

କ୍ର.ନଂ.	ମୌଜାର ନାମ	ଖାତା ନଂ	ପୂର୍ତ୍ତ ନଂ	କିସମ	ପୁର୍ତ୍ତ ଫର୍ମୁଣ୍ଡ ରକବା(ଏକ ରରେ)	ପ୍ରକୃତ ପାଇଁ ଆବଶ୍ୟକୀୟ ରକବା (ଏକରରେ)	ପ୍ରଜାକ ନାମ, ବାସସ୍ଥାନ, ଠିକଣା	ମନ୍ତବ୍ୟ
୧	ଗୁଦେରପାଲି	୧୯୫୫/୧୫	୧୯୧୭	ବା.ସା.	୦.୧୨୦	୦.୧୨୦	ଗୋପିନାଥ ଦେବତା, ପି- ଡୋଲମଣି ଦେବତା, ଜା- ବ୍ରାହ୍ମଣ, ବା - ଗୁଦେରପାଲି	
			୧୯୧୮	ବା.ସା.	୦.୪୭୦	୦.୧୦୦		
୨	ଗୁଦେରପାଲି	୩୯	୧୯୧୯	ବା.ସା.	୩.୮୫୦	୦.୦୨୦	ଗିରିଜା ଦେବତା, ପି- ଗୋକୁଳାନନ୍ଦ ଦେବତା, ଜା- ବ୍ରାହ୍ମଣ, ବା - ଗୁଦେରପାଲି	
						୦.୨୪୦		

17/12/2021  
 Engineer  
 Adampur (R&B) Sub Division

17/12/2021  
 Executive Engineer  
 Bargarah (R&B) Division

17/12/21  
 Land Acquisition Officer  
 Bargarah

Land Acquisition Officer  
Bargur

18.12.21

Exc. Engineer  
Bargur (R&B) Division  
17.12.2021

Asst. Executive Engineer  
Bargur (R&B) Sub. Div.

Sl. No.	Particulars	Area (Acres)	Area (Cents)	Area (Gaj)	Area (Sq. Ft)	Area (Sq. Yds)	Area (Sq. M)
1	...	0.250	2.590	21.12	912.89	266.94	1000.00
2	...	0.0480	0.220	1.81	716	216	816
	...	0.290	0.190	1.51	610	180	660
	...	0.290	0.190	1.51	610	180	660
3	...	...	...	...	...	...	...

...

...