

ଓଡ଼ିଶା ସରକାର
ରାଜସ୍ୱ ଓ ବିପର୍ଯ୍ୟୟ ପରିଚାଳନା ବିଭାଗ

RDM-LAC-SUN-0006-2021- 13822 /RDM dated **26 APR 2021**

ସାମାଜିକ ପ୍ରଭାବ ନିର୍ଦ୍ଧାରଣ ନିମନ୍ତେ ଅଧିସୂଚନା

ରାଜ୍ୟ ସରକାର ପ୍ରଭାବିତ ଗ୍ରାମ / ଖାର୍ତ୍ତ ସ୍ତରରେ ସମ୍ପୃକ୍ତ ଗ୍ରାମ-ପଞ୍ଚାୟତଙ୍କ ପରାମର୍ଶକ୍ରମେ ନିମ୍ନଲିଖିତ ଭୂମି ଅଧିଗ୍ରହଣ କରିବାକୁ ଚାହୁଁଛନ୍ତି ଏବଂ ସେଥି ନିମନ୍ତେ ସର୍ବସାଧାରଣ ଉଦ୍ଦେଶ୍ୟରେ ପ୍ରଭାବିତ ଅଞ୍ଚଳରେ ସାମାଜିକ ପ୍ରଭାବ ନିର୍ଦ୍ଧାରଣ (Social Impact Assessment) ସର୍ବେକ୍ଷଣ କରିବାକୁ ଚାହୁଁଛନ୍ତି। ଭୂମି ଅର୍ଜନ, ପୁନର୍ବାସ ଓ ଅଇଥାନରେ ଉଚିତ ମୂଲ୍ୟ ଏବଂ ସ୍ୱଚ୍ଛତା ଅଧିକାର ଆଇନ – ୨୦୧୩ ର ଧାରା ୪ ଅନୁଯାୟୀ ଉକ୍ତ ସର୍ବେକ୍ଷଣ କରାଯିବ ।

୧. ପ୍ରକଳ୍ପ ବିକାଶକାରୀଙ୍କ ନାମ:- ଏମା / ଏସ ଓ. ସି. ଏଲ ଇଣ୍ଡିଆ ଲିମିଟେଡ ।

୨. ପ୍ରସ୍ତାବିତ ଭୂମି ଅଧିଗ୍ରହଣ ର ଉଦ୍ଦେଶ୍ୟ- ପୁନର୍ବାସ ଓ ଅଇଥାନ ଉପନିବେସ (R&R Colony) ନିର୍ମିତ ଯୋଜନା ନିର୍ମାଣ ନିମନ୍ତେ ।

୩. SIA study କରୁଥିବା ଅନୁଷ୍ଠାନର ଯୋଗାଯୋଗ ସୂଚନା :- Sigma Research and Consulting Pvt. Ltd., New Delhi.

SIA ସର୍ବେକ୍ଷଣ ଅନୁଷ୍ଠାନ: Nabakrushna Choudhury Centre for Development Studies, Bhubaneswar, Phone No. 0674-2300471/ 2301094

୪. ପ୍ରକଳ୍ପ ପାଇଁ ସୁନ୍ଦରଗଡ଼ ଜିଲ୍ଲାରେ ପ୍ରସ୍ତାବିତ ଭୂଅଧିଗ୍ରହଣର ବିବରଣୀ/ ତଥ୍ୟସିଲ

କ୍ରମିକନଂ	ତହସିଲ	ଗ୍ରାମପଞ୍ଚାୟତ	ଗ୍ରାମ	ବେସରକାରୀଜମି	ମନ୍ତବ୍ୟ
୧	କୁତ୍ରା	ଝାରବେଡ଼ା	ଝାରବେଡ଼ା	୮.୨୨	
୨	ରାଜଗାଙ୍ଗପୁର	ଝାରବେଡ଼ା	କୁନମୁରୁ	୨.୦୦	
			ମୋଟ-	୧୦.୨୨	

ଭୂମି ଅଧିସୂଚିତ ନକଲ ଏଥି ସହିତ ସଲଗ୍ନ କରା ଯାଇଛି ।

୫. ପ୍ରସ୍ତାବିତ ପ୍ରକଳ୍ପ ର ସଂକ୍ଷିପ୍ତ ବିବରଣୀ :- ସୁନ୍ଦରଗଡ଼ ଜିଲ୍ଲାର ରାଜଗାଙ୍ଗପୁର ଓ କୁତ୍ରା ତହସିଲର ଉପରୋକ୍ତ ୦୨ ଟି ରାଜସ୍ୱ ଗ୍ରାମରେ ଏମା / ଏସ ଓ. ସି. ଏଲ ଇଣ୍ଡିଆ ଲିମିଟେଡ ଙ୍କ ଦ୍ୱାରା ପୁନର୍ବାସ ଓ ଅଇଥାନ ଉପନିବେସ (R&R Colony) ନିର୍ମିତ ଯୋଜନା ନିର୍ମାଣ ନିମନ୍ତେ ଘରୋଇ ଜମି ଅଧିଗ୍ରହଣ କରାଯିବ ।

୭. SIA ସର୍ବେକ୍ଷଣ ରେ ଅନ୍ତର୍ଭୁକ୍ତ ପ୍ରକଳ୍ପ ଅଞ୍ଚଳ ଏବଂ ପ୍ରକଳ୍ପ ପ୍ରଭାବିତ ଅଞ୍ଚଳ :-

ସୁନ୍ଦରଗଡ଼ ଜିଲ୍ଲାରେ ଉପରୋକ୍ତ ୦୨ ଟି ଗ୍ରାମର ୧୦.୨୨ ଏକର ଘରୋଇ ଜମି ଏମା / ଏସ ଓ. ସି. ଏଲ ଇଣ୍ଡିଆ ଲିମିଟେଡ ପୁନର୍ବାସ ଓ ଅଇଥାନ ଉପନିବେସ (R&R Colony) ନିମିତ୍ତ ଯୋଜନା ନିର୍ମାଣ ନିମନ୍ତେ ଅନ୍ତର୍ଭୁକ୍ତ । ପ୍ରକଳ୍ପ ପ୍ରଭାବିତ ଜମିର ବିସ୍ତୃତ ତାଲିକା/ ତଫସିଲ SIA ସର୍ବେକ୍ଷଣ ଅନ୍ତର୍ଭୁକ୍ତ ପାରିବ ।

୭. SIA ସର୍ବେକ୍ଷଣ ର ପ୍ରାଥମିକ ଉଦ୍ଦେଶ୍ୟ ଏବଂ ମୁଖ୍ୟ କାର୍ଯ୍ୟା ବଳୀ :-

ସର୍ବସାଧାରଣ ଉଦ୍ଦେଶ୍ୟ ନିର୍ଦ୍ଧାରଣ

ପ୍ରଭାବିତ ଅଞ୍ଚଳରେ ଥିବା ସମସ୍ତ ଗ୍ରାମପଞ୍ଚାୟତ / ଗ୍ରାମ / ଖାର୍ଡର ପରାମର୍ଶକ୍ରମେ SIA ସର୍ବେକ୍ଷଣ କରାଯିବ । SIA ସର୍ବେକ୍ଷଣ କ୍ଷେତ୍ରପରିବର୍ତ୍ତନ, ପ୍ରଭାବିତ ବ୍ୟକ୍ତିଙ୍କ ସାମୁହିକ ଆଲୋଚନା ଏବଂ ପ୍ରଭାବିତ ବ୍ୟକ୍ତିଙ୍କ ମତାମତ ଚୁଡ଼ାନ୍ତ ରିପୋର୍ଟ ରେ ସ୍ଥାନିତହେବ ।

ଭୂମି ଅଧିଗୃହୀତ ପ୍ରତ୍ୟକ୍ଷ ଅଥବା ପରୋକ୍ଷ ଶତକଡ଼ା ୨୫ ଭାଗ ପ୍ରଭାବିତ ସମସ୍ତ ଗ୍ରାମ ସଭାମାନଙ୍କ ରେ ଜନ ଶୁଣାଣି କରାଯିବ ।

୮. ଗ୍ରାମସଭା / ଭୂମିମାଲିକଙ୍କସହମତିଆବଶ୍ୟକକି?


ସହମତିଆବଶ୍ୟକ ।

୯. SIA ସର୍ବେକ୍ଷଣ ଆରମ୍ଭ ଏବଂ ସମାପନ ରିପୋର୍ଟ ପ୍ରଦାନ ଏବଂ ତାହାର ପ୍ରକାଶନ

ସରକାରୀ ବିଜ୍ଞପ୍ତି ପ୍ରକାଶିତ ଦିବସ ଠାରୁ ୬ ମାସ ମଧ୍ୟରେ SIA ସର୍ବେକ୍ଷଣ ସମାପନ କରାଯିବ ।

SIA ସର୍ବେକ୍ଷଣ ରିପୋର୍ଟ ସମ୍ପୂର୍ଣ୍ଣ ପ୍ରଭାବିତ ପଞ୍ଚାୟତ/ ଗ୍ରାମ/ ଖାର୍ଡ ସ୍ତରରେ ସ୍ଥାନୀୟ ଭାଷାରେ ପ୍ରକାଶନ କରାହେବ । ତତସହିତ ଜିଲ୍ଲାପାଳ, ଉପଜିଲ୍ଲାପାଳ ଏବଂ ବ୍ଲକ ମହକୁମାରେ ପ୍ରକାଶନ କରାଯିବ ଏବଂ ସର୍ବସାଧାରଣ କ୍ଷେତ୍ରରେ ସରକାରଙ୍କ ୱେବସାଇଟରେ ସୁଚିତହେବ ।

ରାଜ୍ୟପାଳ କି ଆଦେଶାନୁସାରେ



(ଅଭୟ କୁମାର ନାୟକ)

ଅତିରିକ୍ତ ଶାସନସଚିବ

Memo No. 13823 Dated 26 APR 2021

Copy forwarded to the Director, Printing Stationary, Odisha, Cuttack for information and necessary. He is requested to publish the Notification in the next issue of the Odisha Gazette as this is a statutory one.

SRO Number may be allotted to this publication.

[Handwritten Signature]
26/04/2021

Deputy Secretary to Govt.

Memo No. 13824 Dated 26 APR 2021

Copy forwarded to Steel & Mines Department for information and necessary action.

[Handwritten Signature]
26/04/2021

Deputy Secretary to Govt.

Memo No. 13825 Date 26 APR 2021

Copy forwarded to RDC (N.D), Sambalpur/ Collector, Sundargarh/ L.A.O, Sundargarh for information and necessary action. Since the area is coming under "Scheduled Area", rules and regulations related to scheduled area under RFCTLAR&R Act, 2013 must be followed scrupulously. The Gram Sabha must be conducted before carrying out the SIA Study.

[Handwritten Signature]
26/04/2021

Deputy Secretary to Govt.

Memo No. 13826 Dated 26 APR 2021

Copy forwarded to State Coordinator, Nabakrushna Choudhury Centre for Development Studies, Bhubaneswar for information and necessary action. "Schedule Area", rules under RFCTLAR&R Act, 2013 Act must be followed scrupulously. The Gram Sabha must be conducted before carrying out the SIA Study.

[Handwritten Signature]
26/04/2021

Deputy Secretary to Govt.

Memo No. 13827 Dated 26 APR 2021

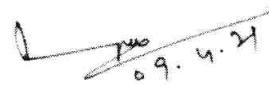
Copy forwarded to the IMU Cell, R&DM Department for information and necessary action.

[Handwritten Signature]
26/04/2021

Deputy Secretary to Govt.

ଜମିର ବିବରଣୀ, ଗ୍ରାମ- ଝାରବେଡ଼ା, ତହସିଲ- କୁଡ଼ା


କ୍ର. ସଂ	ଖାତା ନଂ	ଜମି ମାଲିକଙ୍କ ନାମ	ପ୍ଲଟ ନଂ	ଫାଶ	କିସମ	ମୋଟ ଜମ (ଏ)	ଅଧିକୃତ ଖସବାବୁଦ୍ଧିର ଜମି (ଏ)
୧	୨୩୭/୫୭୨	କେରୋମ ଏକ୍ସ, ପି- ମାଜୁସ ଏକ୍ସ, ଜା-ଚନ୍ଦାଚୋଲି, କୁରୁଣିଆ. ଥାନା- ରାଜଗାଙ୍ଗପୁର	୧୫୫୭		ଗୋଡ଼ା ପୁର	୨.୨୦	୨.୨୦
			୧୫୫୭		ଗୋଡ଼ା ପୁର	୦.୬୮	୦.୬୮
			୧୫୬୦		ଗୋଡ଼ା ପୁର	୩.୧୮	୩.୧୮
			୧୫୮୦/ ୨୫୩୧		ଗୋଡ଼ା ପୁର	୦.୦୮	୦.୦୮
			୧୫୭୯		ଗୋଡ଼ା ପୁର	୧.୮୧	୧.୮୧
			୧୫୭୮		ଗୋଡ଼ା ପୁର	୦.୨୭	୦.୨୭
ମୋଟ			୬ ପ୍ଲଟ		୮.୨୨	୮.୨୨	


୦୨.୫.୨୧

LAND ACQUISITION OFFICER
COLLECTORATE, SUNDARGARH

ଜମିର ବିବରଣୀ, ଗ୍ରାମ- କୁନମୁରୁ, ତହସିଲ- ରାଜଗଞ୍ଜପୁର

କ୍ର.ସଂ	ଖାତା ନଂ	ଜମି ମାଲିକଙ୍କ ନାମ	ପୂର୍ବ ନଂ	ଆଠ	କିସମ	ମୋଟ ଜମ (ଏ)	ଅଧିକୃତ ହେବାକୁଥିବା ଜମି (ଏ)
୧	୧୩୪୫୬	ଜେରୋମ ଏସ୍, ପି- ମାର୍ଜିତ ଏସ୍, ଜା-ରମାଚୋଲି, କୁରୁଣିଆ, ଆନା- ରାଜଗଞ୍ଜପୁର	୨୨୭/୯୮୭		ଗୋଡ଼ା ଏକ	୧.୪୨	୧.୪୨
୨	୧୩୪୭୧	ଜେରୋମ ଏସ୍, ପି- ମାର୍ଜିତ ଏସ୍, ଜା-ରମାଚୋଲି, କୁରୁଣିଆ, ଆନା- ରାଜଗଞ୍ଜପୁର	୨୨୭/୯୦୨		ଗୋଡ଼ା ଏକ	୦.୫୮	୦.୫୮
ମୋଟ			୨ ପୂର୍ବ			୨.୦୦	୨.୦୦


୦୨.୫.୨୩

LAND ACQUISITION OFFICER
COLLECTOR/WATE, SUNDERGARH